



# **Evaluación Específica del Desempeño (EED)**

**“Asistencia Alimentaria  
(Despensas y Desayunos  
Escolares)”**

**2020**

**Desarrollo Integral de la Familia (DIF)  
Sinaloa**

**Área responsable:  
Dirección de  
Asistencia Alimentaria y Social**





## **INDICE**

CARACTERÍSTICAS DE LA EVALUACIÓN .....	1
ANTECEDENTES.....	3
OBJETIVOS DE LA EVALUACIÓN .....	5
OBJETIVO GENERAL.....	5
OBJETIVOS ESPECÍFICOS .....	5
ALCANCES.....	6
ESQUEMA DE LA EVALUACIÓN ESPECÍFICA DE DESEMPEÑO .....	7
CONTENIDO GENERAL .....	7
<i>Resultados finales del programa.....</i>	7
<i>Productos .....</i>	7
<i>Identificar Indicador Sectorial.....</i>	8
<i>Seguimiento a los aspectos susceptibles de mejora.....</i>	8
<i>Cobertura del programa .....</i>	8
CONTENIDO ESPECÍFICO.....	9
<i>Datos Generales .....</i>	9
<i>Resultados/Productos.....</i>	10
Descripción del Programa.....	10
Indicador Sectorial.....	14
Indicadores de Resultados e Indicadores de Servicios y Gestión.....	15
Avance de indicadores y análisis de metas.....	21
Resultados (Cumplimiento de sus Objetivos).....	22
<i>Cobertura.....</i>	24
Población Potencial.....	24
Población Objetivo .....	24
Población Atendida.....	25



Evolución de la Cobertura .....	25
Análisis de la Cobertura .....	26
<i>Seguimiento a Aspectos Susceptibles de Mejora</i> .....	27
Aspectos comprometidos .....	27
Avance en las acciones de mejora comprometidas en años anteriores.....	27
Conclusiones.....	29
Conclusiones.....	29
Análisis del FODA.....	29
Áreas de oportunidad y recomendaciones.....	31
Avances del Programa en el Ejercicio Fiscal Actual.....	31
Consideraciones sobre la evolución del presupuesto.....	32
Fuentes de Información .....	32
Calidad y suficiencia de la información disponible para la evaluación .....	33
Datos del proveedor adjudicado.....	33
DESARROLLO.....	34
<i>Perfil del proveedor participante</i> .....	34
<i>Plazos y condiciones de entrega del servicio</i> .....	34
ANEXOS .....	35
ANEXO 1.....	36
<i>Plantilla de Población Atendida (PPA)</i> .....	37



## **CARACTERÍSTICAS DE LA EVALUACIÓN**

El Fondo de Aportaciones Múltiples (FAM) tiene dos objetivos: la asistencia social y la infraestructura educativa. Este fondo representa el 0.8% de la recaudación federal participable<sup>1</sup> y establece que las aportaciones otorgadas mediante el fondo “se destinarán en un 46% al otorgamiento de desayunos escolares; apoyos alimentarios; y de asistencia social a través de instituciones públicas, con base en lo señalado en la Ley de Asistencia Social. Asimismo, se destinará el 54% restante a la construcción, equipamiento y rehabilitación de infraestructura física de los niveles de educación básica, media superior y superior en su modalidad universitaria según las necesidades de cada nivel”,<sup>2</sup> según la Ley de Coordinación Fiscal (LCF). Asimismo, las entidades tendrán la obligación de hacer del conocimiento de sus habitantes los montos que reciban, las obras y acciones realizadas, el costo de cada una, su ubicación y beneficiarios. El FAM es un fondo de alta relevancia en la composición del Ramo General 33, por ser el único recurso etiquetado para la asistencia social alimentaria en las entidades federativas. Por su parte, el componente del FAM destinado a infraestructura educativa es un complemento de las estrategias de financiamiento de la educación básica, media superior y superior en el país.

El destino principal del FAM en las entidades federativas es el siguiente:

- **Asistencia Social:** otorgamiento de desayunos escolares calientes y fríos; apoyos alimentarios consistentes en despensas, alimentación en albergues, casas hogar, y utensilios para la preparación y consumo de alimentos.
- **Infraestructura Educativa Básica:** Construcción y rehabilitación de aulas, sanitarios, bibliotecas, laboratorios, talleres, áreas deportivas, salones de usos múltiples, patios, áreas administrativas y, en el caso de equipamiento, comprende sillas, bancos, butacas, pizarrones, equipo de cómputo, electrónico, de laboratorio, para talleres, etc.



- **Infraestructura Educativa Media Superior y Superior en su modalidad universitaria:** en obras de consolidación en institutos tecnológicos y en universidades públicas, que incluyen la construcción y rehabilitación de edificios con módulos de aulas, áreas administrativas, laboratorios, obras exteriores y estacionamientos, entre otras obras, y su equipamiento.

En el caso del FAM, el proceso de gestión se inicia anualmente con la determinación de los recursos del fondo en el Presupuesto de Egresos de la Federación (PEF), y la Secretaría de Hacienda y Crédito Público (SHCP) debe enterarlos mensualmente durante el año a las entidades federativas, de manera ágil y directa, sin más limitaciones ni restricciones. Las secretarías de finanzas o equivalentes reciben y transfieren los recursos del fondo a los entes ejecutores para ser administrados, registrados y ejercidos condicionando su gasto a la consecución y cumplimiento de los objetivos que para cada tipo de aportación se establecen en la propia LCF; con objeto de asignar eficiente y eficazmente los recursos a la población objetivo del fondo.

El Fondo de Aportaciones Múltiples (FAM) en cuanto a su componente de Asistencia Social, el Sistema Nacional para el Desarrollo Integral de la Familia (DIF) coordina, a nivel nacional, la Estrategia Integral de Asistencia Social Alimentaria y Desarrollo Comunitario (EIASADC), cuyo propósito es "Contribuir a un estado nutricional adecuado y al desarrollo comunitario de la población en condiciones de vulnerabilidad, mediante el impulso de comunidades autogestivas, organizadas y con participación activa, así como el consumo de una alimentación nutritiva, suficiente y de calidad, fortalecida por la educación nutricional y el aseguramiento de la calidad alimentaria para mejorar su bienestar."

<sup>1/</sup> Artículo 39 de la Ley de Coordinación Fiscal.

<sup>2/</sup> Artículo 40 de la Ley de Coordinación Fiscal.



## **ANTECEDENTES**

El Sistema Nacional DIF, busca mediante el ejercicio eficiente de los recursos, el mejoramiento de la capacidad y calidad de los servicios de asistencia social en materia de alimentación y salud para favorecer la disminución de las brechas de desigualdad y garantía del ejercicio de los derechos (salud y alimentación), de las personas en condiciones de vulnerabilidad, además del fomento a la salud y bienestar comunitario a través, no solo de la entrega de apoyos alimentarios sino de raciones nutritivas, acompañadas de acciones de educación en materia de nutrición, salud y bienestar comunitario.

Los apoyos alimentarios que se hacen llegar a la población beneficiaria, a través de los programas: Desayunos Escolares; Programa de Asistencia Social Alimentaria en los Primeros 1000 Días de Vida; Programa de Asistencia Social Alimentaria a Personas de Atención Prioritaria y Programa de Asistencia Social Alimentaria a Personas en Situación de Emergencia o Desastre, tienen sustento en los Criterios de Calidad Nutricia contenidos en el documento de la EIASADC, en congruencia con las características de una alimentación correcta y de acuerdo con la NOM-043-SSA2-2012, Servicios básicos de salud. Promoción y educación para la salud en materia alimentaria. Criterios para brindar orientación.

Las modificaciones en la distribución del recurso del Ramo 33 del Fondo de Aportaciones Múltiples componente de Asistencia Social a las entidades federativas, se derivan de los resultados obtenidos por los Sistemas Estatales DIF en el Índice de Desempeño 2019. Asimismo, la Fórmula para la distribución del recurso se hizo considerando el presupuesto histórico asignado, cuyo valor es del 96%; Índice de Vulnerabilidad Social por carencia alimentaria con valor del 1% y el Índice de Desempeño 2019 con valor del 3%.

En el año 2019, se incrementó el padrón de personas con carencia por acceso a la alimentación y se entregaron despensas a 139,580 personas, que representan el



100% del padrón. Además se atendió a 116,793 personas que se conformaron por pescadores, indígenas y afectados por desastres naturales, por lo cual durante ese año se alcanzó un total de 256,373 personas atendidas.

Para este ejercicio fiscal, que corresponde al año 2020, se vivió una situación muy particular que afecto, no solo al estado, ni al país, sino al mundo entero que fue la de la pandemia SARS-COV2 COVID-19, mas sin embargo esta situación no afecto el desempeño del programa ya que como se verá se cumplió, no solo con la atención del padrón, sino también se tuvo un incremento en la atención al resto de la población del 39% en comparación con el año anterior.

En este ejercicio de evaluación interna, hemos adoptado los Términos de Referencia (TdR) para la Evaluación Específica del Desempeño (EED), ajustándonos en lo posible a los formatos e indicadores, con las adecuaciones pertinentes a nuestro entorno.

Esta evaluación fue realizada en su totalidad por funcionarios del Gobierno del Estado de Sinaloa.



## OBJETIVOS DE LA EVALUACIÓN

### OBJETIVO GENERAL

Contar con una valoración del desempeño del programa **Asistencia alimentaria (despensas y desayunos escolares)**, con base en la información entregada por las unidades responsables de los programas de las dependencias o entidades, a través de la Evaluación Específica de Desempeño (EED), para contribuir a la toma de decisiones.

### OBJETIVOS ESPECÍFICOS

1. Reportar los resultados y productos de los programas evaluados durante el ejercicio fiscal a evaluar, mediante el análisis de los indicadores de resultados y de los indicadores de servicios y gestión.
2. Analizar el avance de las metas de los indicadores de la Matriz de Indicadores para Resultados (MIR), respecto de años anteriores y el avance en relación con las metas establecidas para el ejercicio fiscal a evaluar.
3. Identificar los principales aspectos susceptibles de mejora de los programas.
4. Analizar la evolución de la cobertura y el presupuesto de los programas.
5. Identificar las fortalezas, los retos y las recomendaciones de los programas.
6. Contar con una Evaluación Integral del Desempeño de los temas de política pública, con una breve relatoría y una matriz de monitoreo y evaluación por programa que valore su desempeño en distintas áreas.



### ALCANCES

Contar con un diagnóstico sobre la capacidad institucional, organizacional y de gestión de los programas orientada hacia resultados. Además de proveer información que retroalimente el diseño, la gestión y los resultados de los programas.



## **ESQUEMA DE LA EVALUACIÓN ESPECÍFICA DE DESEMPEÑO**

### CONTENIDO GENERAL

La EED de cada programa se debe realizar con base en la información proporcionada por las unidades responsables de los programas. La información entregada se considera validada, tanto en su contenido y calidad, por la Dirección de Evaluación.

Con el objetivo de contribuir a la toma de decisiones, la evaluación se divide en cinco temas:

### RESULTADOS FINALES DEL PROGRAMA

Los impactos del programa con base en los resultados obtenidos.

Los valores del avance realizado de los indicadores de Fin y Propósito de la MIR del programa; para lo cual se deben seleccionar un máximo de cinco indicadores de resultados que expliquen mejor el nivel de objetivos del programa, considerando los criterios establecidos en el Anexo II. Además, se debe realizar un análisis del avance que han tenido los indicadores de la MIR, considerando los valores de años anteriores y sus metas.

### PRODUCTOS

La valoración sobre los bienes y servicios que otorga cada programa se debe realizar con base en los indicadores seleccionados, componentes de la MIR.



### IDENTIFICAR INDICADOR SECTORIAL

Se seleccionará el indicador del programa sectorial al que se encuentra vinculado y al que contribuye con el logro de sus objetivos; se deben incluir los datos del indicador sectorial y la meta del mismo.

### SEGUIMIENTO A LOS ASPECTOS SUSCEPTIBLES DE MEJORA

Se deben reportar los aspectos susceptibles de mejora por cada programa con base en sus documentos de trabajo, de igual forma, se deben incluir las acciones emprendidas por los programas y su avance reportado.

### COBERTURA DEL PROGRAMA

El análisis y la valoración de la cobertura se deben realizar con base en la cobertura del programa.

Con base en la información de cada tema, se debe elaborar una valoración global del desempeño de cada programa, resaltando sus principales resultados, fortalezas y retos.



### CONTENIDO ESPECÍFICO

La EED debe integrar los siguientes apartados para cada uno de los programas:

1. Datos Generales
2. Resultados / Productos
3. Cobertura
4. Seguimiento a Aspectos Susceptibles de Mejora
5. Conclusiones de la Evaluación

### DATOS GENERALES

- **Unidad Administrativa:** Desarrollo Integral de la Familia (DIF) Sinaloa.
- **Unidad Responsable:** Desarrollo Integral de la Familia (DIF) Sinaloa.
- **Año de Inicio:** No se cuenta con el año de inicio de este programa.
- **Presupuesto:** \$ 283,888,100.00.
- **Alineación del programa al Plan Estatal de Desarrollo (PED):** E – Prestación de Servicios públicos. El objetivo del PED es proteger y garantizar los derechos de la población vulnerable mediante estrategias de asistencia social que salvaguarden su bienestar y promuevan su desarrollo integral.
- **Resumen narrativo de la MIR:** Este programa no cuenta con la Matriz de Indicadores de Resultados (MIR).



## RESULTADOS/PRODUCTOS

### *DESCRIPCIÓN DEL PROGRAMA*

El programa tiene como objetivo contribuir a la seguridad alimentaria de la población atendida mediante la implementación de programas alimentarios, con criterios de calidad nutricia, acompañados de acciones de orientación alimentaria y producción de alimentos, mediante los siguientes instrumentos:

#### *1. Distribución y entrega de despensas alimentarias:*

- 1.1. **Propósito:** Contribuir a la seguridad alimentaria de la población en condiciones de riesgo y vulnerabilidad, mediante la entrega de apoyo alimentario diseñado bajo criterios de calidad nutricia, acompañados de acciones de orientación alimentaria, aseguramiento de la calidad y producción de alimentos.
- 1.2. **Alcance:** Aplica a las personas de atención prioritaria en situación de emergencia o desastre y niños en los primeros 1,000 días de vida. Inicia cuando el director de asistencia alimentaria y social elabora la distribución de despensas por municipio y termina cuando el jefe de departamento de despensas revisa el concentrado de embargues o cuando el director de asistencia alimentaria y social contacta al proveedor para solventar irregularidades. Aplica al director de asistencia alimentaria y social, al jefe del departamento de despensas, a los DIF municipales, al jefe del departamento de bienes y suministros, encargado de almacén y a las coordinadoras del departamento de despensas en los municipios.
- 1.3. **Políticas de operación:** El apoyo tendrá temporalidad de 1 año, se suspenderá cuando sean canalizados a otras instituciones. El apoyo se otorgará en todos los casos, siempre y cuando no cuenten con el apoyo de



otro programa similar. La integración de estos apoyos deberá contener como mínimo cinco productos de la canasta básica. La selección de los beneficiarios se hará posterior a la realización del estudio socioeconómico. Se verán beneficiados del programa de Asistencia Alimentaria las personas de atención prioritaria, personas en situación de emergencia o desastre y niños en los primeros 1,000 días de vida que radique en el Estado de Sinaloa de manera temporal o permanente sin distinción. En caso de desastre, se apoyará con una despensa tipo personas en situación de emergencia o desastre queda exento de pago. El monto de las cuotas de recuperación será de \$10.00 pesos por despensa de personas en situación de emergencia o desastre, personas de atención prioritaria y niños en los primeros 1,000 días de vida, menores de 6 a 11 meses y de \$200.00 pesos para los espacios de alimentación, encuentro y desarrollo. Se distribuye 4 tipos de despensa: personas de atención prioritaria, personas en situación de emergencia o desastre, niños en los primeros 1,000 días de vida y menores de 6 a 11 meses.

## **2. *Desayunos escolares fríos:***

**2.1. Propósito:** Concientizar a los niños y padres de familia en el tema de la obesidad promoviendo una alimentación correcta, mediante la entrega de desayunos fríos, desayunos calientes o comidas con base en los criterios de calidad nutricia y acompañados de acciones de orientación alimentaria, aseguramiento de calidad y producción de alimentos que contribuyan a la seguridad alimentaria de los beneficiarios.

**2.2. Alcance:** Esta actividad aplica a población vulnerable en zona urbana y rural en los municipios del Estado de Sinaloa, inicia con la elaboración del calendario de distribución de la cantidad de desayunos que se entregarán a cada municipio durante el año, abriendo así un expediente para archivo



y termina cuando se anexan los reportes mensuales y notas de embarque al expediente. Participa el director de asistencia alimentaria y social, el jefe del departamento de desayunos escolares, auxiliar administrativo del departamento de desayunos escolares, nutriólogo de desayunos escolares fríos, el responsable del programa del Sistema DIF Municipal y las escuelas beneficiadas.

**2.3. Políticas de operación:** La recepción de las solicitudes de las escuelas para participar en el programa de desayunos fríos se hará a través del Sistema DIF perteneciente a su municipio. Para beneficiarse del programa, la escuela deberá cumplir con el perfil establecido. Las escuelas deberán contar con un comité de padres de familia, coordinadores con maestros y director del plantel para el manejo del programa. Los padres de familia deben participar en la recepción y distribución de insumos, vigilar el consumo del desayuno por los menores y, en coordinación con los directores de los planteles, manejar las cuotas de recuperación y hacer el pago oportuno de las mismas al Sistema DIF Municipal que le corresponda. La participación del personal docente se apegará a lo establecido en las reglas de operación emitidas por los Sistemas Estatales DIF y DIF Municipal. El monto de la cuota de recuperación que se les cobrará a los municipios será de \$0.50 por desayuno.

### **3. *Desayunos escolares calientes:***

**3.1. Propósito:** Concientizar a los niños y padres de familia en el tema de la obesidad promoviendo una alimentación correcta, mediante la entrega de desayunos fríos, desayunos calientes o comidas con base en los criterios de calidad nutricia y acompañados de acciones de orientación alimentaria, aseguramiento de calidad y producción de alimentos que contribuyan a la seguridad alimentaria de los beneficiarios.



**3.2. Alcance:** Inicia cuando se reciben solicitudes para el programa de desayunos escolares calientes por parte de los DIF Municipales y termina cuando el jefe del departamento de desayunos escolares elabora el concentrado de informes.

**3.3. Políticas de operación:** Las escuelas participantes deberán contar con el programa de desayunos escolares fríos. Las comunidades que deseen formar parte del programa de desayunos escolares calientes no deberán estar beneficiadas por ningún otro apoyo de asistencia social. Las escuelas que deseen participar deberán contar por lo menos con 100 niños. Para poder desarrollar el programa los directivos de la escuela participante deberán comprometerse a que el programa tenga un buen funcionamiento. El compromiso deberá ser también de parte de los padres de familia. El monto de la cuota de recuperación es de \$50.00 pesos por despensa de desayuno caliente.

#### **4. *Nutrición y orientación alimentaria:***

**4.1. Propósito:** Brindar opciones prácticas en la selección, preparación y consumo de alimentos a través de acciones formativas y participativas con perspectiva familiar y comunitaria, de género, regional y de apoyo a la seguridad alimentaria, para promover la integración de una alimentación correcta en los beneficiarios de los programas alimentarios.

**4.2. Alcance:** Estas actividades aplican a la población del estado atendida con los programas de la Estrategia Integral de Asistencia Social Alimentaria (EIASA), que desarrolla el Sistema Nacional DIF (SNDIF). Inicia con la planeación anual de las acciones de orientación alimentaria incluidas en el Proyecto Estatal Anual, realizando capacitaciones a nutriólogos y a las



personas responsables de los programas alimentarios, abriendo así un expediente para archivo. Termina cuando se anexan los reportes mensuales a dicho expediente, se informa al director de asistencia alimentaria y social, el número de comunidades y el número de personas beneficiadas con acciones de orientación alimentaria y se integra información al Informe Parcial de Cumplimiento del PEA (IPPEA) documento requerido por SNDIF a fin de año. Esta actividad aplica al director de asistencia alimentaria y social, al jefe de departamento de nutrición y orientación alimentaria, nutriólogos o responsables de los programas alimentarios de los SMDIF y al personal auxiliar pasantes de servicio social de la carrera de nutrición.

**4.3. Políticas de operación:** El responsable de realizar las acciones de orientación alimentaria, así como elaborar los reportes mensuales es el nutriólogo que labore en cada uno de los Sistemas Municipales DIF, en los municipios que no cuentan con nutriólogo los responsables de realizar dichas acciones serán los encargados de los programas alimentarios. El reporte mensual deberá ser presentado los días primeros de cada mes. El programa va dirigido a niñas, niños, adolescentes, adultos, mujeres embarazadas, adultos mayores y personas con discapacidad, con el apoyo de despensas y desayunos escolares (fríos y calientes).

#### *INDICADOR SECTORIAL*

Indicador del programa sectorial al que se encuentra vinculado y al que contribuye con el logro de sus objetivos:

- **Nombre del Indicador sectorial al que se vincula directamente:**  
Fortalecimiento a Familias en Desventaja.



- **Avance del indicador sectorial:** 100% anual.
- **Meta del indicador sectorial:** 3.33% (20% por 6 años Plan Estatal de Desarrollo).

*INDICADORES DE RESULTADOS E INDICADORES DE SERVICIOS Y GESTIÓN*

Indicadores de Resultados al que se encuentran vinculados el programa:

1. **Nombre:** Porcentaje de la población en Sinaloa con carencia por acceso de alimentación.

**Definición:** Porcentaje de variación de población atendida.

**Sentido del indicador:** Ascendente.

**Método de Cálculo:**  $I_t = [(D1, t / D2, t) \times 100]$  D1t = Personas con carencia por acceso a la alimentación. D2t = Total de personas en Sinaloa.

**Unidad de Medida:** Porcentaje.

**Frecuencia de Medición del Indicador:** Sexenal.

**Año Base del indicador:** 2017.

**Meta del Indicador:** 100%.

**Valor del Indicador:** 100%.

**Valor inmediato anterior:** 100%.



2. **Nombre:** Porcentaje de personas con carencia por acceso de alimentación atendida.

**Definición:** Monitoreo de porcentaje de población atendida.

**Sentido del indicador:** Ascendente.

**Método de Cálculo:**  $It = (D1t / D2t) \times 100$  D1t = Personas con carencia por acceso a la alimentación. D2t = Personas con carencias por acceso a la alimentación en el padrón.

**Unidad de Medida:** Porcentaje.

**Frecuencia de Medición del Indicador:** Anual.

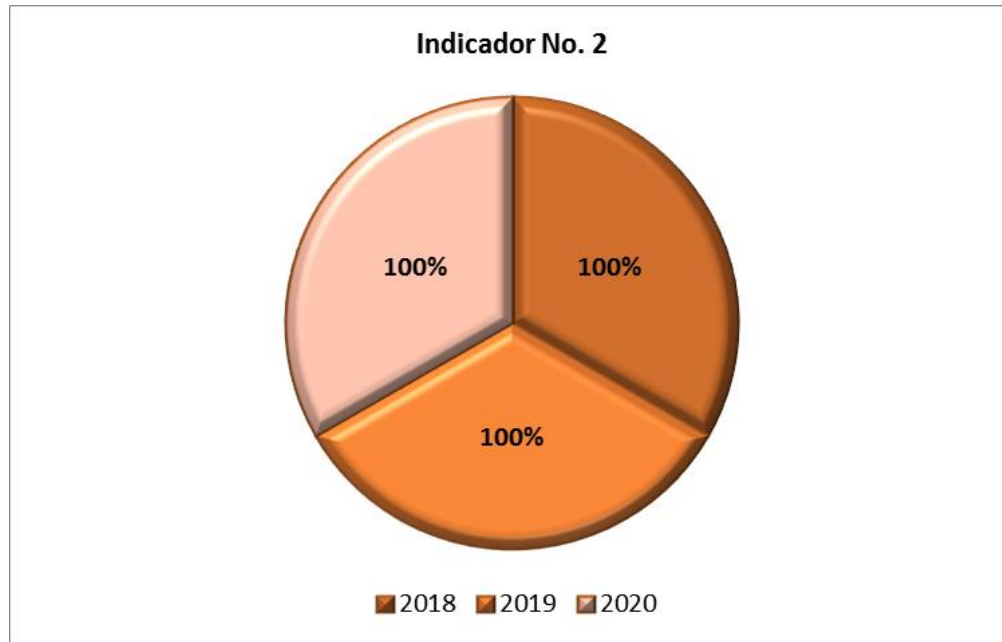
**Año Base del indicador:** 2017.

**Meta del Indicador:** 100% (357,375 personas).



Valor del Indicador: 100%.

Valor inmediato anterior: 100% (256,373 personas).



3. **Nombre:** Porcentaje de despensas entregadas.

**Definición:** Monitoreo de porcentaje de despensas entregadas.

**Sentido del indicador:** Ascendente.

**Método de Cálculo:**  $I_t = (D1t / D2t) \times 100$  D1t = Personas con carencia por acceso a la alimentación. D2t = Despensas programadas.

**Unidad de Medida:** Porcentaje.

**Frecuencia de Medición del Indicador:** Mensual.

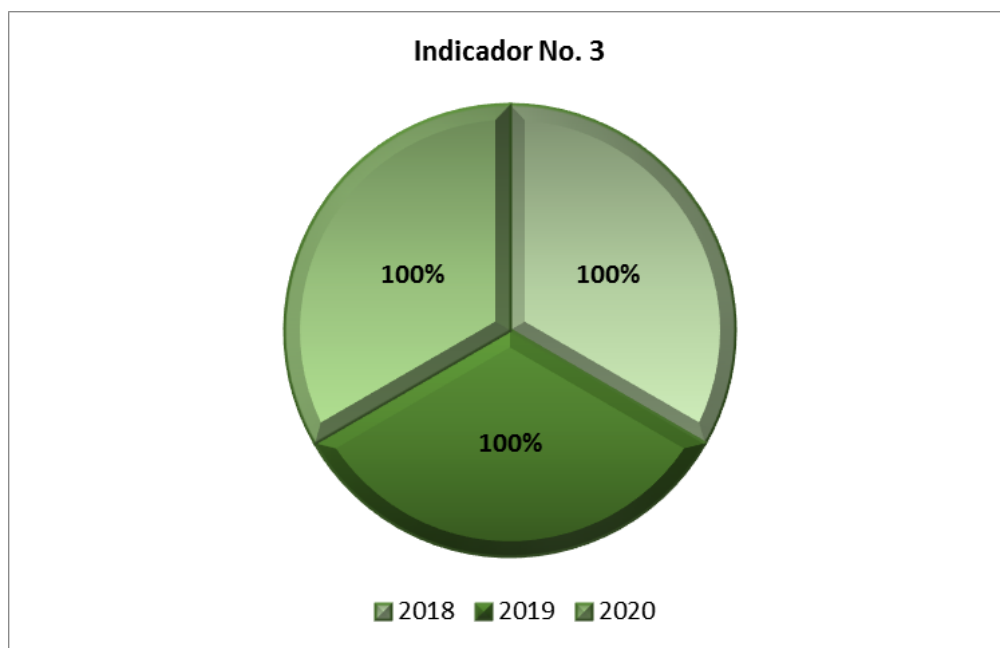
**Año Base del indicador:** 2017.



Meta del Indicador: 100%.

Valor del Indicador: 100%.

Valor inmediato anterior: 100%.



4. **Nombre:** Porcentaje de localidades con capacitación recibida.

**Definición:** Monitoreo de porcentaje de capacitación.

**Sentido del indicador:** Ascendente.

**Método de Cálculo:**  $It = (D1t / D2t) \times 100$  D1t = Localidades con capacitación recibida. D2t = Localidades programadas.

**Unidad de Medida:** Porcentaje.

**Frecuencia de Medición del Indicador:** Mensual.

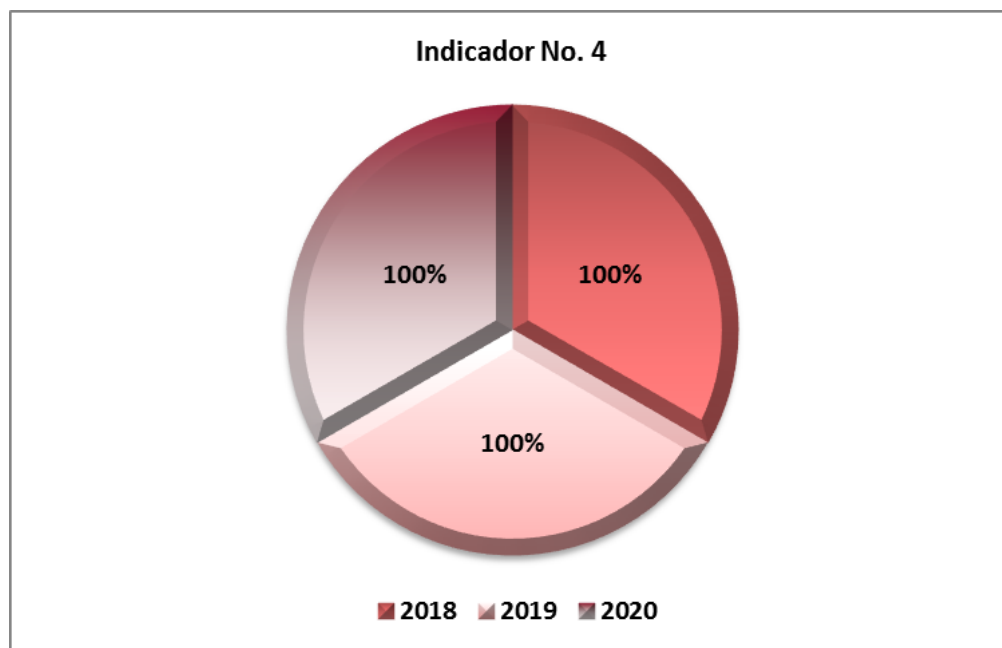


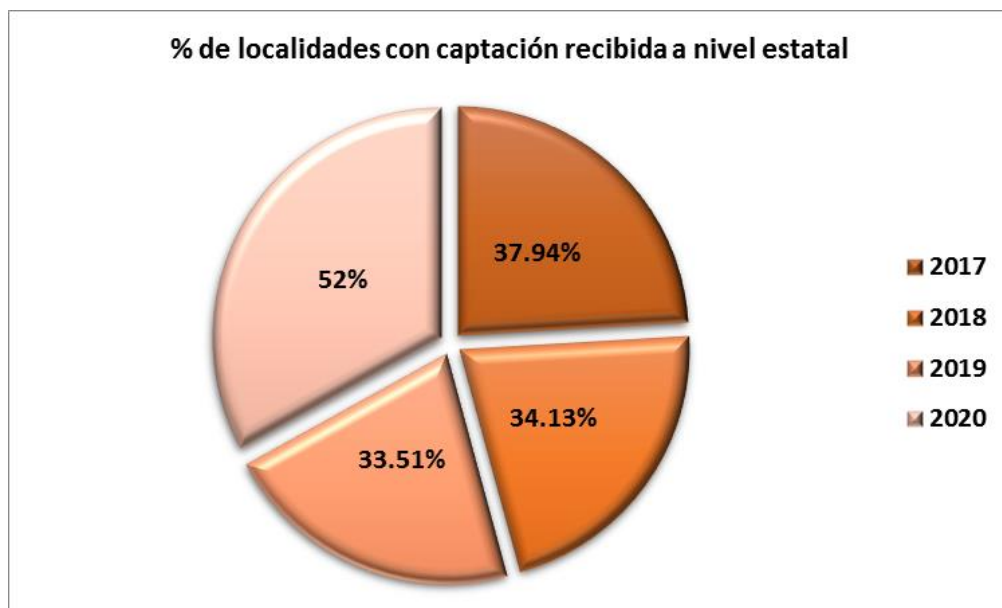
Año Base del indicador: 2017.

Meta del Indicador: 100%.

Valor del Indicador: 100%.

Valor inmediato anterior: 100%





5. **Nombre:** Porcentaje de realización de la programación anual de la entrega de despensas.

**Definición:** Monitoreo de la programación anual de entrega de despensas a partir de la recepción de padrones.

**Sentido del indicador:** Ascendente.

**Método de Cálculo:**  $I_t = \frac{D_t}{D_{t-1}} \times 100\%$  si se realiza la actividad; 0% en caso contrario.

**Unidad de Medida:** Porcentaje.

**Frecuencia de Medición del Indicador:** Mensual.

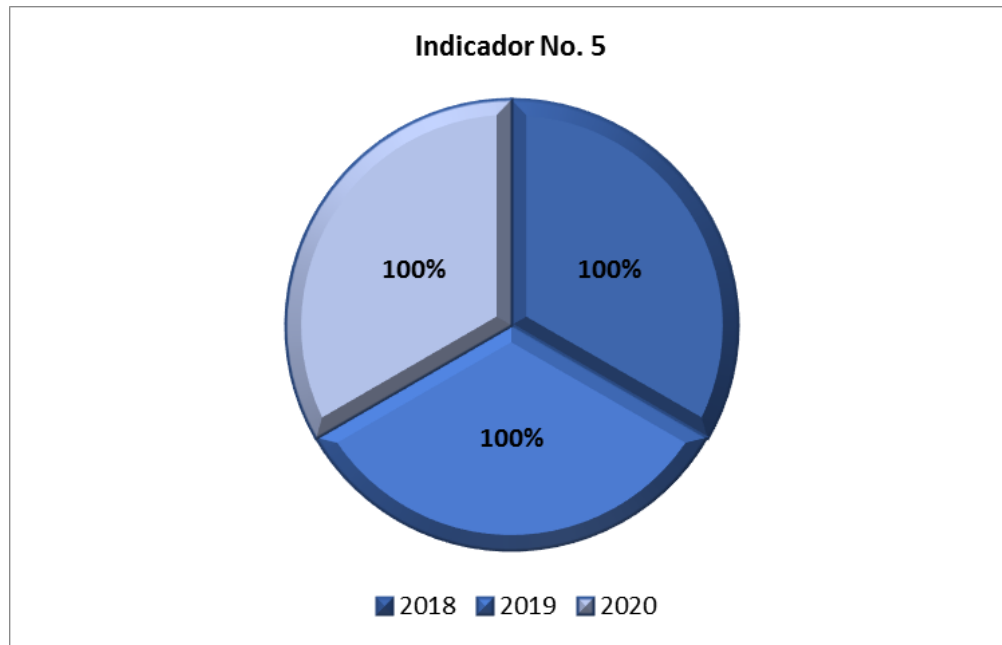
**Año Base del indicador:** 2017.

**Meta del Indicador:** 100%.

**Valor del Indicador:** 100%.



Valor inmediato anterior: 100%.



**AVANCE DE INDICADORES Y ANÁLISIS DE METAS**

El programa tiene una meta inicial de entrega de despensas y desayunos escolares, la cantidad se adecua conforme a la suficiencia presupuestal, factor que delimita el alcance deseado, de manera que no afecte la calidad y el contenido de las despensas, cumpliendo al 100% con lo planeado.

Los programas Despensas y Desayunos Escolares (Fríos y Calientes) contribuyen al indicador objetivo sectorial de Fortalecimiento a Familias en Desventaja, al localizar sus acciones en impulsar la inclusión de la población con alta y muy alta marginación con carencia por acceso a la alimentación, garantizando la seguridad alimentaria el presupuesto del programa significa el 91% del Fondo de



Aportaciones Múltiples (FAM), ya que el 9% restante se utilizó para proyectos de Asistencia Social.

### **RESULTADOS (CUMPLIMIENTO DE SUS OBJETIVOS)**

#### **EFFECTOS ATRIBUIBLES**

El programa no cuenta con evaluaciones de impacto. Por lo anterior, se considera el documento “Evolución de las dimensiones de pobreza” de CONEVAL como un hallazgo relacionado con el propósito del programa.  
<https://www.coneval.org.mx/Medicion/Paginas/Evolucion-de-las-dimensiones-de-pobreza.aspx>

#### **OTROS EFECTOS**

El Sistema DIF Sinaloa no cuenta con presupuesto para llevar a cabo evaluaciones. La evaluación con la que se cuenta es el Índice de Desempeño, misma que es efectuada por el Sistema Nacional DIF.

#### **OTROS HALLAZGOS**

Este programa no cuenta con otros hallazgos.

#### **VALORACIÓN**

- **Adecuada:** el indicador es claro debido a que las variables con las que se construye están definidas con precisión y permiten evaluar el desempeño del programa en su objetivo de fin.



- **Relevante:** es un indicador de cobertura.
- **Económico:** debido a que la fuente de información de las variables utilizadas es prácticamente nula, ya que la dependencia lo recolecta.

Los indicadores cuentan con fichas técnicas, las cuales contienen nombre del indicador, definición, método de cálculo, unidad de medida y frecuencia de medición, línea base, metas, comportamiento del indicador en términos de tiempo y valor esperado, lo que permite identificar si su comportamiento será ascendente o descendente.



## COBERTURA

### *POBLACIÓN POTENCIAL*

El programa cuenta con una población potencial definida:

- **Definición:** Sujetos en condiciones de riesgo y vulnerabilidad con carencia alimentaria.
- **Unidad de medida:** Personas.
- **Valor:** 357,375 personas beneficiadas en 2020.

### *POBLACIÓN OBJETIVO*

El programa cuenta con una población objetivo definido:

- **Definición:** Menores de 5 años en riesgo no escolarizados, niños y niñas entre 6 y 11 meses, grupos de Riesgo, sujetos de asistencia social preferentemente, adolescentes, mujeres embarazadas, mujeres en periodo de lactancia, adultos mayores, personas que han sido afectadas por algún fenómeno natural destructivo; así como a niñas, niños y adolescentes en condiciones de riesgo y vulnerabilidad que asisten a planteles oficiales del Sistema Educativo Nacional ubicados en zonas indígenas, rurales y urbano marginadas preferentemente.
- **Unidad de medida:** Personas.
- **Valor:** 357,375 personas beneficiadas en 2019, se incluyen beneficiados por desastres naturales los cuales, reciben únicamente un apoyo y no están en el padrón.



### *POBLACIÓN ATENDIDA*

El programa cuenta con una población atendida de **139,580** personas, las cuales se atendieron en 18 localidades del estado de Sinaloa, **72,923** personas son mujeres y **66,657** personas son hombres, se atendieron a **23,554** infantes de 0 a 5 años y 11 meses, **84,619** niñas y niños de 6 a 12 meses y 11 meses, **2,038** adolescentes de 13 a 17 años y 11 meses, **2,919** jóvenes de 18 a 29 años y 11 meses, **9,831** adultos de 30 a 64 años y 11 meses, **11,363** adultos mayores de 65 años y a **5,256** personas con discapacidad.

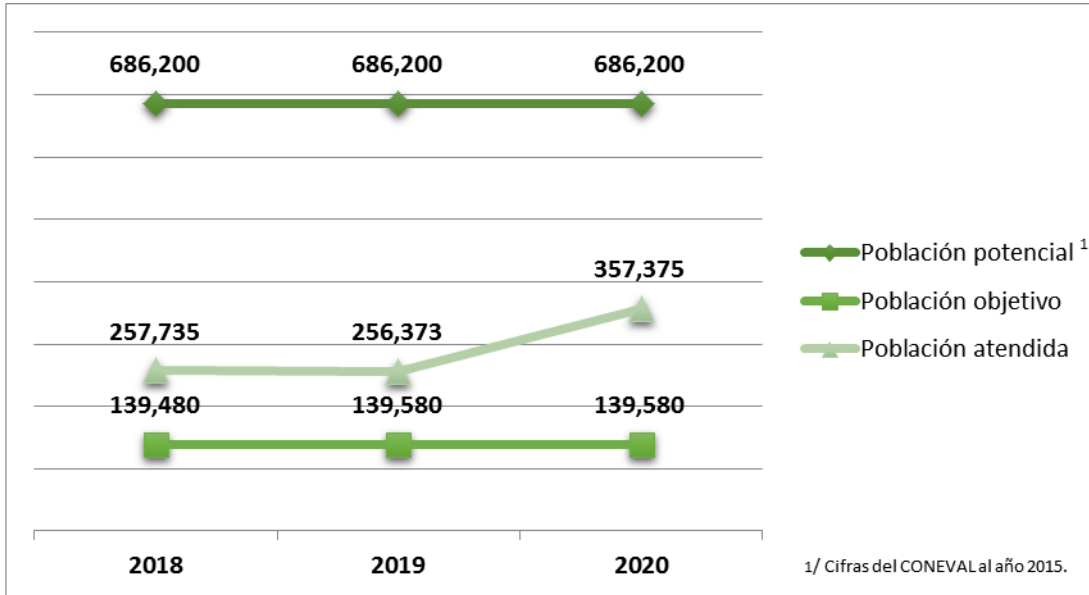
Podrá encontrar la información anterior al final de este documento, en el apartado de Anexos como “*Anexo 1. Plantilla de Población Atendida (PPA)*”.

### *EVOLUCIÓN DE LA COBERTURA*

En 2019 el programa ha mantenido la **cobertura al 100%** de la población en el Estado con carencia por acceso de alimentación.

Se atendió el 100% de las personas con carencia por acceso a la alimentación cuyo padrón es de **139,580** personas, además de atender a **116,793** personas pertenecientes a comunidades Indígenas, pescadores y a afectados por desastres naturales, lo anterior, se cubrió con recurso federal (FAM) en su totalidad.

Se obtiene un total de **357,375** personas atendidas con un incremento de 101,002 personas en comparación del 2019 (256,373).



**ANÁLISIS DE LA COBERTURA**



En el año 2020, se mantuvo el padrón de personas con carencia por acceso a la alimentación, cabe señalar que las **357,375** personas beneficiadas incluyen beneficiados por desastres naturales, comunidades indígenas y pescadores, estos dos grupos presentaron un incremento en el apoyo.

Se da prioridad de atención a los municipios de alta y muy alta



**marginación.** Las limitaciones que se encuentran en la cobertura se deben a la situación geográfica en el Estado, aunado a la carencia presupuestal de los municipios para la entrega de los apoyos a las comunidades.

## **SEGUIMIENTO A ASPECTOS SUSCEPTIBLES DE MEJORA**

### *ASPECTOS COMPROMETIDOS*

Seguir las recomendaciones que realiza DIF Nacional, en base a los Lineamientos de la Estrategia Integral de Asistencia Social Alimentaria (EIASA) mismos que son emitidos cada año, apearse a las Reglas de Operación de los Programas Alimentarios del Sistema DIF Sinaloa y continuar apoyando a las localidades de Alta y Muy Alta Marginación con los programas alimentarios.

### *AVANCE EN LAS ACCIONES DE MEJORA COMPROMETIDAS EN AÑOS ANTERIORES*

El programa cumple con sus ASM propuestos para el ejercicio 2019, los cuales eran realizar supervisiones por parte de los coordinadoras de zona del programa, realizar programas de capacitaciones para el personal que atiende el programa y nutriólogos del Sistema Municipal para el Desarrollo Integral de la Familia (SMDIF)..

Cabe señalar que derivado de la pandemia generada por el coronavirus SARS-COV2 COVID-19, tuvo un impacto en los avances de los ASM del programa durante el ejercicio 2019. Por lo anterior, se espera que se pospongan actividades del ejercicio fiscal 2019, específicamente capacitaciones que no se pudieron realizar en tiempo y forma



ASM	Actividad	%
Mejorar los mecanismos de supervisión y seguimiento de los Programas Alimentarios del SEDIF con los SMDIF, con el objeto de brindar una mejor atención	Supervisión por parte de los Coordinadores de Zona de la Dirección de Asistencia Alimentaria	100%
Incrementar la capacitación al personal que atiende los programas alimentarios en los SMDIF para mejorar la eficiencia en los mismos.	Programación de Capacitaciones	100%
	Capacitación a Encargados de Almacén	0%
Ofrecer más capacitaciones de Orientación Alimentaria al personal de nutrición de los SMDIF	Capacitación de PEPS a las y los Nutriólogos de los SMDIF	50%



## CONCLUSIONES

### *CONCLUSIONES*

El programa tiene una meta inicial de entrega de despensas y desayunos escolares, la cantidad se adecua conforme a la suficiencia presupuestal, factor que delimita el alcance deseado, de manera que no afecte la calidad nutricia y el contenido de las despensas, cumpliendo al 100% con lo planeado., en cada uno de los padrones de los municipios.

## ANÁLISIS DEL FODA

### *FORTALEZAS*

- Los productos de las despensas y desayunos escolares en sus dos modalidades cumplen con los criterios de calidad nutricia.
- El programa cuenta con un Sistema de Información y Seguimiento de los beneficiarios mensuales (padrón).
- Hay una buena comunicación con los SMDIF, planteles escolares y empresas agrícolas.
- Se cuenta con procedimientos para cada uno de los programas.



#### *OPORTUNIDADES*

- Aprovechar las recomendaciones que realiza DIF Nacional, en base a los Lineamientos de la Estrategia Integral de Asistencia Social Alimentaria (EIASA) mismos que son emitidos cada año.
- Buscar los mecanismos para que los Sistema Municipales DIF apoyen a las localidades de Alta y Muy Alta Marginación con los programas alimentarios.
- Mantener actualizado y en caso de ser posible incrementar el padrón de beneficiarios.

#### *DEBILIDADES*

- Limitación en la entrega de apoyos a las comunidades, por la situación geográfica del Estado, lo cual limita la cobertura del programa aunado a la carencia presupuestal de los Municipios, para la entrega de los apoyos.

#### *AMENAZAS*

- Posible incumplimiento de las metas propuestas debido a la falta de entrega de apoyos en algunas comunidades por su ubicación geográfica, así como la carencia presupuestal de los Municipios, para la entrega de los apoyos.
- Cancelación del contrato para el programa de fruta fresca a las niñas y niños que acuden a los planteles escolares del sistema educativo nacional, ya que



con motivo de la pandemia ocasionada por el coronavirus SARS-COV2 COVID-19, los niños no se presentaron en las escuelas.

#### *ÁREAS DE OPORTUNIDAD Y RECOMENDACIONES*

- Mejorar los mecanismos de supervisión y seguimiento de los Programas Alimentarios del SEDIF con los SMDIF, con el objeto de brindar una mejor atención.
- Incrementar capacitaciones al personal que atiende los programas alimentarios en los SMDIF para mejorar la eficiencia en los mismos.
- Ofrecer más capacitaciones de Orientación Alimentaria al personal de Nutrición de los SMDIF.

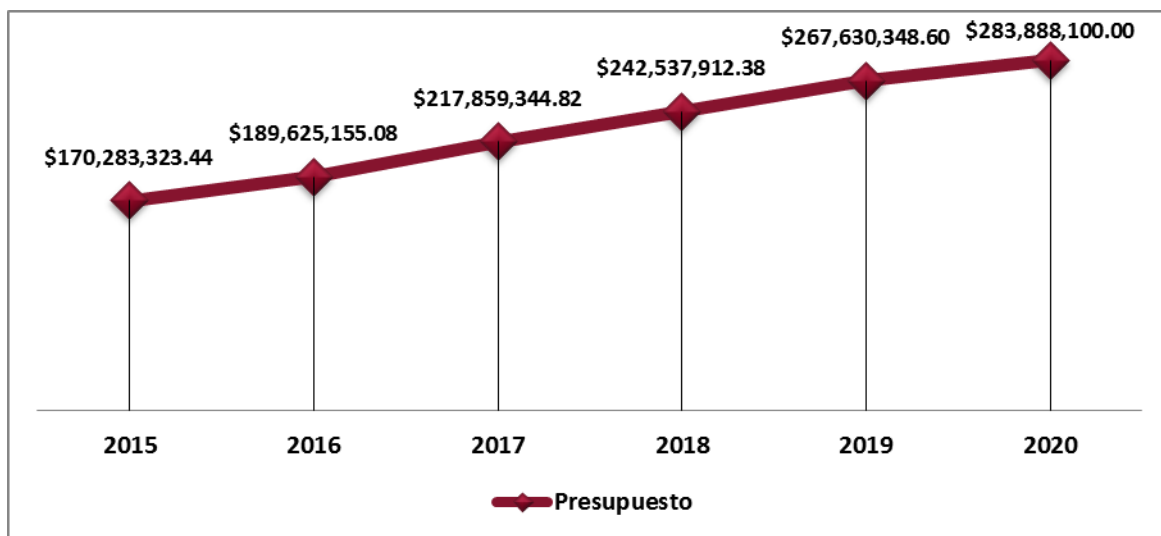
#### *AVANCES DEL PROGRAMA EN EL EJERCICIO FISCAL ACTUAL*

- Los Programas Alimentarios cubre sus metas y avances de manera ascendente con lo proyectado en año 2020.
- Exceptuando el Programa de Fruta Fresca a las niñas y niños que acuden a los planteles escolares del sistema educativo nacional, ya que con motivo de la Pandemia ocasionada por el COVID-19 los niños no se presentaron en las escuelas y se procedió a la cancelación del contrato.
- Monitoreo a través de base de datos a los SMDIF.



### CONSIDERACIONES SOBRE LA EVOLUCIÓN DEL PRESUPUESTO

Los recursos programados para cada año representan el 100% de la meta anual, apoyando a personas con carencias de acceso alimentarios.



Para el ejercicio 2020, se ejerció un presupuesto de \$283,888,100.00, lo cual representa el 91% del presupuesto del FAM y el 9% restante se utilizó en Proyectos de Asistencia Social.

### FUENTES DE INFORMACIÓN

- Padrón de Beneficiarios,
- Lineamientos de la Estrategia Integral de Asistencia Alimentaria,



- Reglas de Operación de los Programas Alimentarios,
- Presupuesto de Egresos,
- Contratos de adquisiciones de los programas Alimentarios, y
- Calendarizado de la Dirección de Asistencia Alimentaria y Social.

*CALIDAD Y SUFICIENCIA DE LA INFORMACIÓN DISPONIBLE PARA LA EVALUACIÓN*

- Seguir las recomendaciones que realiza DIF Nacional, en base a los Lineamientos de la Estrategia Integral de Asistencia Social Alimentaria (EIASA) mismos que son emitidos cada año.
- Cumplir con las Reglas de Operación de los Programas (ROP) Alimentarios del Sistema DIF Sinaloa.
- Buscar que los Sistema Municipales DIF apoyen a las localidades de Alta y Muy Alta Marginación con los programas alimentarios.

*DATOS DEL PROVEEDOR ADJUDICADO*

La evaluación de este programa es interna y fue realizada en su totalidad por funcionarios del Gobierno del Estado de Sinaloa.



### DESARROLLO

Como se mencionó anteriormente, la información para la evaluación será proporcionada por las unidades responsables de los programas y unidades de evaluación de las dependencias o entidades.

Los productos que se entregarán serán revisados y validados por las unidades responsables de los programas y en el caso del Informe de la EED también por las dependencias para sus comentarios en los formatos.

Adicionalmente, se puede estar en contacto con la unidad responsable de la ejecución del programa.

### PERFIL DEL PROVEEDOR PARTICIPANTE

La evaluación de este programa es interna y fue realizada en su totalidad por funcionarios del Gobierno del Estado de Sinaloa.

### PLAZOS Y CONDICIONES DE ENTREGA DEL SERVICIO

La evaluación de este programa es interna y fue realizada en su totalidad por funcionarios del Gobierno del Estado de Sinaloa.



# ANEXOS



# ANEXO 1

## PLANTILLA DE POBLACIÓN ATENDIDA (PPA)

Nombre Municipio	Nombre Localidad	Total	Mujeres	Hombres	Infantes	Niñas y niños	Adolescentes	Jóvenes	Adultos	Adultos	Personas con discapacidad
					0 - 5 años y 11 meses	6 - 12 años y 11 meses	13 - 17 años y 11 meses	18 - 29 años y 11 meses	30 - 64 años y 11 meses	mayores > 65 años	
					139,580	72,923	66,657	23,554	84,619	2,038	
AHOME	MOCHIS, LOS	2178	1128	1050	227	1688	73	67	36	40	47
AHOME	AGUA NUEVA	65	37	28	2	61	2	0	0	0	0
AHOME	AHOME	865	406	459	8	851	6	0	0	0	0
AHOME	BACAPOROBAMPO	172	116	56	10	70	0	11	40	36	5
AHOME	BACHOMOBAMPO NUMERO DOS	20	17	3	0	0	0	0	3	16	1
AHOME	BACHOMOBAMPO UNO (BACHOMOBAMPO)	150	87	63	0	139	11	0	0	0	0
AHOME	BAGOJO COLECTIVO	268	126	142	19	222	2	7	8	7	3
AHOME	BENITO JUAREZ	100	46	54	2	97	1	0	0	0	0
AHOME	BULE, EL	195	112	83	25	78	1	16	18	35	22
AHOME	ANTIGUO VEINTE DE NOVIEMBRE	40	15	25	0	39	1	0	0	0	0
AHOME	COMPUERTAS	627	357	270	137	229	5	21	35	135	65
AHOME	DOLORES HIDALGO	8	6	2	4	4	0	0	0	0	0
AHOME	GABRIEL LEYVA SOLANO/ZAPOTILLO	353	199	154	85	167	2	9	21	41	28
AHOME	GOROS PUEBLO, LOS (GOROS NUMERO UNO/GOROS VIEJOS)	47	28	19	14	1	0	7	13	10	2
AHOME	GRULLAS MARGEN DERECHO, LAS	180	94	86	21	159	0	0	0	0	0
AHOME	HIGUERA DE ZARAGOZA	330	150	180	1	325	4	0	0	0	0
AHOME	VENADILLO, EL	50	19	31	1	49	0	0	0	0	0
AHOME	MACAPULE	210	87	123	0	199	11	0	0	0	0
AHOME	OHUIRA	180	68	112	2	171	7	0	0	0	0
AHOME	PLAN DE GUADALUPE	72	25	47	8	61	3	0	0	0	0
AHOME	PORVENIR, EL	18	7	11	14	4	0	0	0	0	0
AHOME	REFUGIO, EL	60	27	33	39	21	0	0	0	0	0
AHOME	RICARDO FLORES MAGON	67	41	26	32	18	0	0	1	16	0

AHOME	SINALOA DE LEYVA (VENADILLO, EL)	10	2	8	8	2	0	0	0	0	0
AHOME	SUAREZ, LOS	141	78	63	19	108	1	0	8	3	2
AHOME	TOPOLOBAMPO	54	26	28	3	5	10	14	10	4	8
AHOME	VALLEJO (PORVENIR VALLEJO)	125	66	59	21	101	3	0	0	0	0
AHOME	CAMPO GASTELUM	93	69	24	6	0	1	29	15	21	21
AHOME	COBAYME	50	36	14	11	0	0	4	18	10	7
AHOME	FORTUNA, LA	45	25	20	9	1	1	5	8	15	6
AHOME	PAREDONES, LOS	30	14	16	21	9	0	0	0	0	0
AHOME	ROSENDO G. CASTRO	130	68	62	24	98	8	0	0	0	0
AHOME	TOSALIBAMPO	120	59	61	0	119	1	0	0	0	0
AHOME	DESENGAÑO, EL	25	12	13	5	2	0	2	4	4	8
AHOME	BOLSA DE TOSALIBAMPO DOS	104	64	40	6	93	5	0	0	0	0
AHOME	BAGOJO DEL RIO	40	18	22	1	39	0	0	0	0	0
AHOME	CRUCECITAS, LAS	12	10	2	0	0	0	2	8	2	0
AHOME	PELUCHIN, EL	20	15	5	3	1	1	0	8	5	2
AHOME	PRIMAVERA	7	6	1	0	0	0	0	4	1	2
AHOME	CAPILLA, LA	75	59	16	15	0	0	5	19	28	8
AHOME	ARROCERA, LA	200	102	98	1	190	9	0	0	0	0
AHOME	NUEVO SAN MIGUEL	91	44	47	48	23	0	4	5	9	2
AHOME	SAN MIGUEL ZAPOTITLAN	35	26	9	0	0	0	6	17	10	2
AHOME	LUIS ECHEVERRIA	88	55	33	28	3	0	9	26	17	5
AHOME	SAN ISIDRO VIEJO	18	12	6	1	0	0	1	6	5	5
AHOME	ZONA INDUSTRIAL	121	56	65	13	105	3	0	0	0	0
AHOME	COHUIBAMPO	130	68	62	0	115	5	0	1	9	0
AHOME	EMILIANO ZAPATA/OLAS ALTAS	502	280	222	56	247	10	19	42	87	41
AHOME	GOROS PUEBLOS	165	78	87	17	130	18	0	0	0	0
AHOME	HUATABAMPITO (HUATABAMPITO)	50	29	21	0	48	2	0	0	0	0
AHOME	TORTUGAS, LAS	5	4	1	3	2	0	0	0	0	0
AHOME	TABELOJECA /FCO J MUGICA	100	43	57	0	99	1	0	0	0	0
AHOME	AGUILA AZTECA	100	49	51	0	99	1	0	0	0	0
AHOME	CAMPO ESTRADA	38	25	13	4	0	0	3	9	12	10
AHOME	EJIDO VEINTE DE NOVIEMBRE	80	35	45	62	18	0	0	0	0	0

AHOME	GENERAL GUILLERMO CHAVEZ TALAMENTES	238	173	65	14	2	1	12	53	107	49
AHOME	MEXICO	112	55	57	3	107	2	0	0	0	0
AHOME	NUEVE DE DICIEMBRE	17	15	2	0	0	0	0	2	13	2
AHOME	REVOLUCION MEXICANA	91	63	28	12	1	0	4	23	34	17
AHOME	TOPOLOBAMPO	48	24	24	13	4	2	8	15	6	0
ANGOSTURA	ANGOSTURA	590	310	280	199	271	20	9	15	28	48
ANGOSTURA	ACATITA DE LOS CASTRO	8	7	1	0	0	0	1	3	4	0
ANGOSTURA	AGUSTINA RAMIREZ (AGUSTIN RAMIREZ)	180	98	82	26	128	1	1	11	5	8
ANGOSTURA	ALHUEY	318	170	148	77	196	5	2	7	17	14
ANGOSTURA	BATALLON, EL. (EL B. DE LOS PALLANES)	16	11	5	6	2	0	0	5	1	2
ANGOSTURA	BATAMOTES/BATAMOTOS	52	23	29	6	46	0	0	0	0	0
ANGOSTURA	BATURY (BATURI)	224	110	114	41	144	0	8	4	9	18
ANGOSTURA	BRUNO B. GARCIA	55	24	31	15	40	0	0	0	0	0
ANGOSTURA	CAMPO GENERAL (EL GENERAL)	70	34	36	8	62	0	0	0	0	0
ANGOSTURA	CAPOMOS	176	96	80	32	109	2	5	4	12	12
ANGOSTURA	CERCADA, LA	54	37	17	9	30	1	0	2	5	7
ANGOSTURA	CERRO DE ENMEDIO	19	14	5	3	0	0	1	6	4	5
ANGOSTURA	CERRO SEGUNDO	15	7	8	4	0	0	1	5	1	4
ANGOSTURA	COLONIA INDEPENDENCIA/CHINITOS	390	211	179	92	227	1	7	30	23	10
ANGOSTURA	COLONIA AGRICOLA MEXICO (PALMITAS)	150	82	68	72	15	0	6	25	17	15
ANGOSTURA	COLONIA AGRICOLA SINALOA	98	51	47	15	81	2	0	0	0	0
ANGOSTURA	COLORADA, LA	21	16	5	6	1	1	5	6	0	2
ANGOSTURA	COSTA AZUL	192	98	94	21	171	0	0	0	0	0
ANGOSTURA	CHUMPULHUISTLE (CHAMPILIHUISTLE)	24	10	14	8	7	0	0	4	2	3
ANGOSTURA	DAMASO CARDENAS	26	18	8	17	1	0	1	3	2	2
ANGOSTURA	EBANITO, EL	9	6	3	3	0	0	0	4	2	0
ANGOSTURA	EBANO, EL	190	103	87	20	169	1	0	0	0	0
ANGOSTURA	ESPERANZA, LA	244	134	110	69	92	5	14	20	9	35
ANGOSTURA	ESTACION ACATITA 1	172	94	78	40	88	1	1	11	14	17
ANGOSTURA	VALENTIN GOMEZ FARIAS	108	62	46	23	74	0	1	1	4	5

ANGOSTURA	GVO DIAZ ORDAZ/CAMPO PLATA/ACATITA 2	152	72	80	23	103	2	3	7	2	12
ANGOSTURA	IGNACIO ALLENDE	74	40	34	11	63	0	0	0	0	0
ANGOSTURA	INDEPENDENCIA (EJIDO INDEPENDENCIA)	223	131	92	36	123	1	9	6	10	38
ANGOSTURA	INFAMIAS, LAS	14	8	6	4	0	0	2	5	1	2
ANGOSTURA	ISLETA, LA	7	3	4	3	1	0	0	2	0	1
ANGOSTURA	JUAN DE LA BARRERA	5	2	3	5	0	0	0	0	0	0
ANGOSTURA	LEOPOLDO SANCHEZ CELIS/EL GATO D	427	224	203	77	269	4	9	25	20	23
ANGOSTURA	LLANO, EL	50	26	24	24	16	0	2	8	0	0
ANGOSTURA	NACUZARI	29	19	10	6	5	0	1	12	2	3
ANGOSTURA	PALMA, LA	224	116	108	64	127	0	6	8	2	17
ANGOSTURA	PLAYA COLORADA	116	55	61	24	91	1	0	0	0	0
ANGOSTURA	PRIMAVERA, LA	93	61	32	24	40	3	8	0	5	13
ANGOSTURA	PROTOMARTIR DE SINALOA (PROTO MARTIR)	47	30	17	13	3	0	4	4	11	12
ANGOSTURA	PROVIDENCIA, LA	4	2	2	2	0	0	1	1	0	0
ANGOSTURA	REFORMA, LA	609	345	264	179	192	12	49	55	55	67
ANGOSTURA	ROSITA, LA	12	8	4	0	1	0	1	9	1	0
ANGOSTURA	SAN ANTONIO	67	35	32	12	51	0	1	2	1	0
ANGOSTURA	SAN ISIDRO (EJIDO SAN ISIDRO)	210	120	90	49	129	3	2	6	7	14
ANGOSTURA	SAN LUCIANO	85	48	37	33	33	0	3	6	4	6
ANGOSTURA	SANTA RITA	9	8	1	5	0	0	1	1	1	1
ANGOSTURA	UNION, LA	49	30	19	22	3	1	3	8	5	7
ANGOSTURA	DOCE DE OCTUBRE	7	5	2	6	1	0	0	0	0	0
ANGOSTURA	DIECIOCHO DE DICIEMBRE	107	63	44	33	44	0	2	9	10	9
ANGOSTURA	ILAMA	51	27	24	6	25	1	0	6	9	4
ANGOSTURA	MOLINO, EL	8	5	3	1	0	0	0	3	3	1
ANGOSTURA	RANCHITO, EL	18	11	7	1	0	0	2	8	3	4
ANGOSTURA	RANCHITO DE LOS ANGULO	7	4	3	6	1	0	0	0	0	0
BADIRAGUATO	BADIRAGUATO	926	587	339	128	307	8	57	210	163	53
BADIRAGUATO	ALISITOS	18	9	9	0	16	0	0	0	0	2
BADIRAGUATO	ALISOS 1 (ALISITOS)	43	23	20	2	31	10	0	0	0	0

BADIRAGUATO	APOMA	26	18	8	0	24	2	0	0	0	0
BADIRAGUATO	BABUNICA	31	17	14	3	27	1	0	0	0	0
BADIRAGUATO	BARRIL, EL	10	3	7	9	1	0	0	0	0	0
BADIRAGUATO	BATEQUITAS	87	47	40	3	20	0	2	22	33	7
BADIRAGUATO	BATOPITO (CAMPO BATOPITO)	19	11	8	0	19	0	0	0	0	0
BADIRAGUATO	CALABAZAS	49	37	12	8	11	0	10	7	8	5
BADIRAGUATO	CALERA, LA	28	15	13	1	25	2	0	0	0	0
BADIRAGUATO	CARRICITOS	46	24	22	0	46	0	0	0	0	0
BADIRAGUATO	CIENEGA DE LOS LARA	69	33	36	13	53	3	0	0	0	0
BADIRAGUATO	CIENEGUILLA, LA. (CIENEGUILLA)	6	3	3	4	2	0	0	0	0	0
BADIRAGUATO	DIVISADERO (EL DIVISADERO)	9	5	4	0	0	0	1	2	6	0
BADIRAGUATO	DOS ARROYOS	59	46	13	10	18	0	5	13	12	1
BADIRAGUATO	FRIJOLAR EL 1	38	22	16	6	32	0	0	0	0	0
BADIRAGUATO	GUASIMA DE LOS GUERRERO	18	10	8	0	16	2	0	0	0	0
BADIRAGUATO	HORMIGUERO, EL. (HORMIGUERO)	43	26	17	1	23	0	0	11	8	0
BADIRAGUATO	HUEJOTE, EL	39	12	27	2	32	5	0	0	0	0
BADIRAGUATO	HUEJOTILLO (EL HUEJOTILLO)	26	7	19	8	11	7	0	0	0	0
BADIRAGUATO	JUNTAS, LAS	24	8	16	2	17	5	0	0	0	0
BADIRAGUATO	LAPARA, LA	28	12	16	5	18	5	0	0	0	0
BADIRAGUATO	OJITOS, LOS	22	13	9	0	19	3	0	0	0	0
BADIRAGUATO	LOBITOS, LOS	49	32	17	18	18	0	1	11	1	0
BADIRAGUATO	LO DE GABRIEL	45	22	23	8	34	3	0	0	0	0
BADIRAGUATO	LLANO DE LOS ROCHIN	53	25	28	3	50	0	0	0	0	0
BADIRAGUATO	LLANO GRANDE	56	35	21	5	23	4	5	13	4	2
BADIRAGUATO	MAPACHES, LOS	35	19	16	4	13	0	2	10	6	0
BADIRAGUATO	MESA DEL FIERRO, LA. (MESA FIERRO)	58	36	22	9	14	0	11	13	9	2
BADIRAGUATO	MORIRATO	40	33	7	6	1	1	12	15	4	1
BADIRAGUATO	NARANJOS, LOS	19	10	9	6	11	2	0	0	0	0
BADIRAGUATO	NOGALITO, EL	54	22	32	14	33	3	4	0	0	0
BADIRAGUATO	OJO DE AGUA	35	12	23	0	35	0	0	0	0	0
BADIRAGUATO	PACHECOS, LOS	38	15	23	7	23	8	0	0	0	0
BADIRAGUATO	PALMA, LA	20	11	9	0	20	0	0	0	0	0

BADIRAGUATO	PALMAR DE LOS CARRILLO, EL	10	8	2	2	0	0	1	6	1	0
BADIRAGUATO	PINAL, EL	8	4	4	4	4	0	0	0	0	0
BADIRAGUATO	PLAN GRANDE	79	45	34	16	27	4	5	21	4	2
BADIRAGUATO	POTRERO DE LA VAINILLA	20	9	11	2	13	5	0	0	0	0
BADIRAGUATO	POTRERO DE LOS MEDINA	41	23	18	0	41	0	0	0	0	0
BADIRAGUATO	POTRERO DE VICTORIA	44	27	17	3	14	0	5	14	7	1
BADIRAGUATO	POZAS, LAS	34	19	15	7	15	2	1	5	4	0
BADIRAGUATO	PUEBLITO , EL	60	39	21	12	1	1	5	26	14	1
BADIRAGUATO	PUEBLITO, EL	20	8	12	7	13	0	0	0	0	0
BADIRAGUATO	RANCHITO, EL	21	9	12	0	18	3	0	0	0	0
BADIRAGUATO	REVOLCADERO	107	65	42	0	46	5	6	21	21	8
BADIRAGUATO	RINCON DE LOS MONTES, EL	28	14	14	0	28	0	0	0	0	0
BADIRAGUATO	RINCON DE LOS MONZON	24	11	13	3	20	1	0	0	0	0
BADIRAGUATO	SABILA, LA	102	52	50	14	33	11	12	14	12	6
BADIRAGUATO	SAN ANTONIO DE LA PALMA	27	14	13	7	20	0	0	0	0	0
BADIRAGUATO	SAN JAVIER DE ARRIBA	48	19	29	7	37	4	0	0	0	0
BADIRAGUATO	SAN JAVIER DE ABAJO	225	148	77	28	91	3	13	2	27	61
BADIRAGUATO	SAN JOSE DE LA PUERTA (HUERTA)	33	9	24	0	25	8	0	0	0	0
BADIRAGUATO	SAN JOSE DEL BARRANCO	10	5	5	0	10	0	0	0	0	0
BADIRAGUATO	SAN JOSE DEL LLANO	217	104	113	34	117	12	5	6	32	11
BADIRAGUATO	SANTA ROSA	43	15	28	0	43	0	0	0	0	0
BADIRAGUATO	SANTIAGO DE LOS CABALLEROS	107	64	43	19	38	7	3	21	15	4
BADIRAGUATO	SANTO TOMAS DE ARRIBA	28	12	16	4	20	4	0	0	0	0
BADIRAGUATO	SAUCITO, EL (SAUCITO DE LOS LAGOS/LUJOS)	75	34	41	10	59	5	1	0	0	0
BADIRAGUATO	SITIO DE EN MEDIO	87	44	43	1	80	6	0	0	0	0
BADIRAGUATO	SOLEDAD, LA	24	11	13	2	22	0	0	0	0	0
BADIRAGUATO	SOYATITA	79	38	41	14	59	6	0	0	0	0
BADIRAGUATO	SURUTATO	119	52	67	0	100	18	1	0	0	0
BADIRAGUATO	TECUXIAPA (TECUSIAPA)	10	6	4	0	9	1	0	0	0	0
BADIRAGUATO	TEPACA	21	8	13	0	20	1	0	0	0	0
BADIRAGUATO	TRIGUITO, EL	91	44	47	10	73	8	0	0	0	0

BADIRAGUATO	SAN LUIS GONZAGA	53	25	28	6	47	0	0	0	0	0
BADIRAGUATO	VAREJONAL, EL	88	37	51	9	54	25	0	0	0	0
BADIRAGUATO	BAYACA	14	2	12	0	14	0	0	0	0	0
BADIRAGUATO	BRASIL, EL	7	3	4	0	7	0	0	0	0	0
BADIRAGUATO	COPALITOS	60	29	31	9	28	4	3	9	6	1
BADIRAGUATO	GATO, EL	48	30	18	10	12	1	9	8	5	3
BADIRAGUATO	SAUZ, EL	26	13	13	3	22	1	0	0	0	0
BADIRAGUATO	LA HIGUERITA	51	29	22	10	0	0	1	16	24	0
BADIRAGUATO	JACAL, EL	39	24	15	1	33	5	0	0	0	0
BADIRAGUATO	LAUREL, EL. (LAUREL)	8	3	5	1	7	0	0	0	0	0
BADIRAGUATO	PITAHAYITA, LA	38	17	21	7	31	0	0	0	0	0
BADIRAGUATO	LECHUGUILLA, LA	43	24	19	2	20	2	6	7	5	1
BADIRAGUATO	MOLINO, EL	69	42	27	14	23	3	5	18	6	0
BADIRAGUATO	MEZCAL, EL	35	16	19	0	27	8	0	0	0	0
BADIRAGUATO	MILPAS VIEJAS	9	7	2	1	0	0	0	5	3	0
BADIRAGUATO	SANTA MARIA	56	29	27	8	13	6	8	16	4	1
BADIRAGUATO	OJITO, EL	52	31	21	23	3	0	4	18	4	0
BADIRAGUATO	OTATILLOS	49	24	25	0	43	6	0	0	0	0
BADIRAGUATO	SANTA RITA DE ARRIBA	29	18	11	0	13	2	2	9	2	1
BADIRAGUATO	REAL, EL	21	15	6	4	15	2	0	0	0	0
BADIRAGUATO	SANTA ROSA	10	2	8	4	6	0	0	0	0	0
BADIRAGUATO	RANCHO VIEJO DE LOS VELAZQUEZ	14	10	4	0	0	0	5	7	2	0
BADIRAGUATO	SACA DE AGUA	16	8	8	6	6	4	0	0	0	0
BADIRAGUATO	BATACOMITO 1	25	6	19	1	20	4	0	0	0	0
BADIRAGUATO	RINCON DE LOS LOPEZ	48	33	15	10	0	1	11	20	3	3
BADIRAGUATO	CARIATAPA	15	8	7	0	15	0	0	0	0	0
BADIRAGUATO	CEDRADA, LA	5	2	3	4	1	0	0	0	0	0
BADIRAGUATO	BARRIO DE GUANAJUATO	56	35	21	1	26	0	2	18	8	1
BADIRAGUATO	GUAYABO DE ABAJO, EL	65	46	19	18	9	0	3	26	6	3
BADIRAGUATO	GUAYABO DE ARRIBA	34	15	19	10	24	0	0	0	0	0
BADIRAGUATO	HUIXIOPA	198	119	79	29	93	11	11	36	14	4
BADIRAGUATO	HIGUERAS DE TECUAN, LAS	58	26	32	3	52	2	0	0	0	1
BADIRAGUATO	HIGUERITA 1, LA	24	10	14	0	7	15	0	0	0	2
BADIRAGUATO	HUERTA, LA	36	24	12	0	9	0	6	12	8	1

BADIRAGUATO	MAJADA DE ARRIBA	17	6	11	0	16	1	0	0	0	0
BADIRAGUATO	POTRERO DE LOS PAEZ	21	10	11	4	16	1	0	0	0	0
BADIRAGUATO	PALO VERDE	33	15	18	2	29	2	0	0	0	0
BADIRAGUATO	PLATANAR, EL	7	2	5	1	6	0	0	0	0	0
BADIRAGUATO	POTRERILLOS	68	31	37	9	54	5	0	0	0	0
BADIRAGUATO	POTRERO, EL (DE BEJARANO)	96	48	48	11	73	12	0	0	0	0
BADIRAGUATO	SAN ANTONIO DE LOS ORTIZ (EL RIYITO)	17	9	8	0	17	0	0	0	0	0
BADIRAGUATO	SANTA CRUZ	18	9	9	2	14	2	0	0	0	0
BADIRAGUATO	SANTA RITA DE ABAJO	122	64	58	10	96	15	1	0	0	0
BADIRAGUATO	SOLEDAD, LA	55	31	24	0	48	7	0	0	0	0
BADIRAGUATO	TAMEAPA	130	63	67	1	120	1	0	1	1	6
BADIRAGUATO	TEPEHUAJE, 1 LOS	50	23	27	4	44	2	0	0	0	0
BADIRAGUATO	TERREROS BAYOS	40	21	19	0	35	5	0	0	0	0
BADIRAGUATO	JURISDICCION DE ARRIBA	31	24	7	0	0	0	1	10	18	2
BADIRAGUATO	SITIO DE ARRIBA	55	24	31	1	52	2	0	0	0	0
BADIRAGUATO	AGUAJE GRANDE, EL	14	8	6	0	10	4	0	0	0	0
BADIRAGUATO	ALISOS 2	28	17	11	11	0	0	2	11	4	0
BADIRAGUATO	CHORRO, EL	38	25	13	2	14	4	5	9	4	0
BADIRAGUATO	GARBANCITO, EL	34	24	10	5	15	2	3	6	2	1
BADIRAGUATO	HACIENDA, LA	67	37	30	17	27	5	6	9	3	0
BADIRAGUATO	HACIENDITA, LA	18	14	4	2	0	0	3	8	5	0
BADIRAGUATO	MEZQUITE, EL	40	23	17	8	19	0	3	7	3	0
BADIRAGUATO	OTRA BANDA DE BADIRAGUATO, LA	32	22	10	7	0	2	8	11	3	1
BADIRAGUATO	PRESITA, LA (PRESITAS, LAS)	9	4	5	0	9	0	0	0	0	0
BADIRAGUATO	SANTO TOMAS DE ABAJO	17	4	13	1	4	0	0	5	0	7
BADIRAGUATO	ZAPOTILLO	14	7	7	1	13	0	0	0	0	0
BADIRAGUATO	TASTECITO, EL	30	13	17	0	30	0	0	0	0	0
BADIRAGUATO	SAN ANTONIO DE LOS BUENOS	48	27	21	6	27	0	3	8	4	0
BADIRAGUATO	CASAS VIEJAS	12	9	3	0	0	0	4	4	1	3
BADIRAGUATO	TECUAN, EL	21	5	16	0	20	1	0	0	0	0
BADIRAGUATO	YESQUEROS	32	20	12	1	14	3	6	3	3	2
BADIRAGUATO	SANTA GERTRUDIS	54	17	37	0	39	15	0	0	0	0
BADIRAGUATO	RIVERAS DEL RIO	76	61	15	23	4	0	5	31	11	2

BADIRAGUATO	BACACORAGUA	15	10	5	0	15	0	0	0	0	0
BADIRAGUATO	BAYMOSARY	16	3	13	0	12	4	0	0	0	0
BADIRAGUATO	PERSOGADEROS	23	10	13	1	16	1	0	3	2	0
BADIRAGUATO	SAUCE, EL	20	14	6	1	0	1	5	4	9	0
CONCORDIA	CONCORDIA	1401	792	609	347	693	16	18	105	168	54
CONCORDIA	AGUACALIENTE DE GARATE (AGUA CALIENTE)	399	245	154	57	191	0	1	54	94	2
CONCORDIA	CERRITOS, LOS	134	75	59	18	81	2	1	16	16	
CONCORDIA	CONCEPCION, LA/LA BARRIGONA	243	147	96	36	131	0	1	33	39	3
CONCORDIA	COPALA	128	71	57	13	76	1	0	16	22	0
CONCORDIA	EMBOCADA, LA	71	46	25	14	30	0	2	7	16	2
CONCORDIA	HUAJOTE, EL	285	180	105	35	133	4	5	47	53	0
CONCORDIA	IGUANAS, LAS	63	45	18	6	2	1	7	21	23	3
CONCORDIA	MAGISTRAL, EL. (MAGISTRAL)	16	10	6	8	8	0	0	0	0	0
CONCORDIA	MALPICA	119	69	50	44	60	0	0	11	4	0
CONCORDIA	MESILLAS	258	162	96	56	107	0	10	45	33	7
CONCORDIA	PALMITO, EL	35	28	7	15	0	0	1	11	8	0
CONCORDIA	PETACA, LA	203	108	95	37	138	2	1	13	12	0
CONCORDIA	PIEDRA BLANCA	14	6	8	10	4	0	0	0	0	0
CONCORDIA	POTRERILLOS	77	35	42	0	77	0	0	0	0	0
CONCORDIA	SAN JUAN DE JACOBO	38	21	17	7	30	1	0	0	0	0
CONCORDIA	SAN LORENZO	17	12	5	2	0	0	2	7	6	0
CONCORDIA	SANTA CATARINA	54	26	28	9	40	5	0	0	0	0
CONCORDIA	SANTA LUCIA	40	17	23	13	12	0	0	6	9	0
CONCORDIA	SANTA RITA	67	37	30	4	49	1	3	6	4	0
CONCORDIA	TOPOXTA/TEPUXTLA	124	81	43	17	55	1	0	34	15	2
CONCORDIA	VERDE, EL	258	164	94	32	128	1	6	37	44	10
CONCORDIA	ZAVALA	194	120	74	27	102	1	5	36	19	4
CONCORDIA	AGUA CALIENTE DE JACOBO (AGUA CALIENTE)	16	12	4	3	13	0	0	0	0	0
CONCORDIA	CHIRIMOLLO DE LA PETACA	74	31	43	12	62	0	0	0	0	0
CONCORDIA	CHUPADEROS	17	9	8	12	5	0	0	0	0	0
COSALA	COSALA	939	498	441	144	720	5	2	19	49	0

COSALA	COLONIA LOS ALGODONES	16	10	6	4	6	0	0	4	1	1
COSALA	AMARGOSAS, LAS	29	21	8	0	10	0	5	4	1	9
COSALA	BACATA	140	87	53	36	46	2	3	8	18	27
COSALA	BRACEROS, LOS	22	18	4	7	6	0	1	6	2	
COSALA	BULITOS, LOS	33	24	9	6	13	1	2	4	6	1
COSALA	CALAFATO	87	51	36	15	35	0	2	14	16	5
COSALA	CEDRITOS, LOS	64	34	30	16	16	2	5	7	8	10
COSALA	COMOA	28	17	11	5	23	0	0	0	0	0
COSALA	CULACHA, LA	35	17	18	2	15	0	5	10	3	0
COSALA	CHAPALA	57	23	34	12	45	0	0	0	0	0
COSALA	CHOLULA	180	113	67	24	64	3	9	57	18	5
COSALA	RINCON DE ALAYA	29	23	6	6	0	0	5	4	3	11
COSALA	ESTANCIA, LA. (ESTANCIA)	115	58	57	44	51	0	1	7	8	4
COSALA	GUADALUPE DE LOS REYES	71	46	25	14	29	0	1	16	7	4
COSALA	AGUA CALIENTE	33	16	17	7	26	0	0	0	0	0
COSALA	HABAS, LAS	44	19	25	1	43	0	0	0	0	0
COSALA	HIGUERA LARGA	15	4	11	4	11	0	0	0	0	0
COSALA	HIGUERAS DE PADILLA	90	44	46	14	75	1	0	0	0	0
COSALA	HIGUERAS DE URREA	46	25	21	13	13	2	3	10	2	3
COSALA	HUERTA, LA DE ALAYA	33	15	18	7	25	1	0	0	0	0
COSALA	HUIZACHAL, EL	9	6	3	0	0	0	1	3	3	2
COSALA	IPUCHA	23	11	12	3	20	0	0	0	0	0
COSALA	LO DE GARZA	3	3	0	0	0	0	1	2	0	0
COSALA	LLANOS DE ARAGON, LOS	2	2	0	0	0	0	0	2	0	0
COSALA	MEZCALTITAN (MEZCALTITLAN)	143	86	57	42	54	3	4	24	8	8
COSALA	MIMBRES DE QUIROZ	5	2	3	1	0	0	0	1	1	2
COSALA	MIMBRES, LOS	10	7	3	2	1	0	2	2	0	3
COSALA	MIMBRES, LOS 2	8	3	5	0	8	0	0	0	0	0
COSALA	PALMAR DE LOS CEBALLOS	30	13	17	7	21	2	0	0	0	0
COSALA	POZO ZARCO	7	4	3	3	0	0	0	2	2	0
COSALA	PUEBLO DE ALAYA (ALAYA)	60	36	24	13	15	0	6	11	8	7
COSALA	RANCHITO, EL	58	26	32	14	42	2	0	0	0	0
COSALA	RASTRA, LA	5	4	1	0	0	1	1	1	1	1

COSALA	REPARO, EL	5	5	0	1	0	0	1	3	0	0
COSALA	RODEO, EL I	183	117	66	33	53	0	8	47	31	11
COSALA	SABINO, EL/SABINITO, EL	30	10	20	6	23	1	0	0	0	0
COSALA	SAN MIGUEL DE LAS MESAS	83	44	39	16	67	0	0	0	0	0
COSALA	SANTA ANITA	30	20	10	8	9	0	2	11	0	0
COSALA	SANTA CRUZ	16	5	11	8	4	0	0	2	2	0
COSALA	SANTA CRUZ DE ALAYA (STA. CRUZ ALAYA)	16	8	8	0	16	0	0	0	0	0
COSALA	TECOMATE	23	16	7	2	6	0	2	7	2	4
COSALA	VADO HONDO	25	12	13	2	23	0	0	0	0	0
COSALA	VASITOS, LOS	16	13	3	5	5	0	1	5	0	0
COSALA	VUELTA DEL CERRO (LA VUELTA DEL CERRO)	20	12	8	5	6	0	0	8	1	0
COSALA	CAJON DE LAS MINAS	3	3	0	1	0	0	0	0	1	1
COSALA	CARRICITOS, LOS	20	15	5	5	6	0	2	7	0	0
COSALA	TRUCHAS, LAS	15	8	7	4	5	0	0	5	1	0
COSALA	PASEO RAY	122	74	48	18	56	5	3	33	5	2
COSALA	PALO DULCE	10	8	2	2	0	1	0	1	6	0
COSALA	TACHICHILTE	9	8	1	0	3	0	0	1	0	5
COSALA	SAUCE, EL	11	7	4	4	5	0	0	0	0	2
COSALA	VERTEDOR, EL	6	4	2	3	0	0	0	3	0	0
COSALA	VEINTICUATRO, EL. (VEINTICUATRO)	12	9	3	0	0	0	0	7	4	1
COSALA	CHIRICAHUETO	34	16	18	7	27	0	0	0	0	0
COSALA	CIRUELITA, LA	22	16	6	5	7	0	1	7	0	2
COSALA	HIGUERAS DE CAMPAÑAS	36	16	20	7	29	0	0	0	0	0
COSALA	CACHAHUA	70	32	38	13	32	0	0	10	15	0
COSALA	AGUAJITOS, LOS	8	6	2	2	0	1	1	1	1	2
COSALA	BUENAVISTA	6	4	2	1	0	1	1	2	1	0
COSALA	CAMICHIN DE LA LUNA, EL	42	24	18	11	10	3	1	9	5	3
COSALA	CAÑITAS, LAS/LA CAÑITA	13	10	3	4	0	1	1	2	2	3
COSALA	CAPULE, EL	12	8	4	3	0	1	2	3	1	2
COSALA	CROSALIA, LA	3	3	0	0	0	0	0	2	0	1
COSALA	CUPIAS/CUPILLAS, LAS	24	13	11	9	11	0	0	1	2	1
COSALA	CHUCHUPIRA	30	17	13	9	5	0	1	5	8	2
COSALA	JAGUEY, EL	6	4	2	2	0	0	0	2	1	1

COSALA	LLANO GRANDE	22	9	13	8	8	0	0	4	2	0
COSALA	PALMA, LA	8	6	2	5	0	0	0	0	2	1
COSALA	PORTEZUELO, EL	59	35	24	20	22	0	3	8	4	2
COSALA	POTRERILLO DE LOS TORRES	38	19	19	10	11	0	2	8	6	1
COSALA	REALITO, EL	7	4	3	3	3	0	0	0	0	1
COSALA	HABITAS, LAS	28	21	7	2	11	0	1	7	7	0
COSALA	SALATES, LOS	18	9	9	7	7	0	1	1	2	0
COSALA	EL SAUCITO	10	6	4	8	0	0	0	0	0	2
COSALA	SAUCITO, EL	32	20	12	3	10	0	1	11	7	0
COSALA	TASAJERA, LA	61	37	24	13	11	1	6	16	9	5
COSALA	CAJON, EL	8	6	2	1	0	1	0	3	2	1
COSALA	CARRIZAL EL 2	8	4	4	7	1	0	0	0	0	0
COSALA	CARRIZAL, EL	79	50	29	9	27	0	4	21	13	5
COSALA	CIENEGA, LA	10	7	3	2	1	0	0	3	4	0
COSALA	ILAMA	71	39	32	17	54	0	0	0	0	0
COSALA	JACOPA (HIGUERAS DE JACOPA)	20	7	13	7	12	1	0	0	0	0
COSALA	LAJITAS, LAS	4	3	1	2	0	0	1	0	1	0
COSALA	MIMBRES, LAS (DEL PADRE)	5	2	3	3	0	0	1	1	0	0
COSALA	MOLINOS, LOS	43	27	16	14	13	1	3	6	4	2
COSALA	PALO VERDE	51	32	19	7	21	0	0	13	7	3
COSALA	PAPACHAL	31	17	14	9	7	1	2	4	3	5
COSALA	PALMILLAS	34	23	11	9	8	0	1	6	5	5
COSALA	POTRERO, EL	65	43	22	14	17	0	3	21	6	4
COSALA	RINCON DE LA LAGUNITA, EL	16	10	6	8	8	0	0	0	0	0
COSALA	SAN JOSE DE LAS BOCAS	36	19	17	10	26	0	0	0	0	0
COSALA	AGUA FRIA	3	2	1	0	0	0	1	0	1	1
COSALA	MILPAS, LAS	76	35	41	17	35	0	5	1	0	18
COSALA	TIGRE, EL	1	1	0	0	0	0	0	0	1	0
COSALA	TIGRES, LOS	25	14	11	4	6	0	1	10	4	0
COSALA	VASOS, LOS/VASO,EL	17	12	5	2	15	0	0	0	0	0
COSALA	ZAUZ, EL	5	3	2	0	0	0	1	2	2	0
COSALA	PINO, EL	17	8	9	1	9	0	1	2	3	1
COSALA	TULE, EL	17	8	9	8	3	1	1	2	0	2

COSALA	GUAMUCHIL, EL	15	10	5	4	1	0	2	7	1	0
COSALA	CAPELLANES	39	20	19	9	29	0	1	0	0	0
COSALA	BOLSON, EL	39	25	14	12	5	0	2	7	5	8
COSALA	SIERRA MOJADA	43	25	18	38	5	0	0	0	0	0
COSALA	PALMARITO	4	0	4	2	0	0	0	1	1	0
COSALA	SANTA ANA	21	12	9	2	3	0	2	2	9	3
COSALA	AGUAJE, EL	3	1	2	0	0	0	0	2	0	1
COSALA	AGUA CALIENTE DE ALAYA	49	34	15	11	0	0	6	16	11	5
COSALA	ZAPOTE, EL	8	5	3	4	2	0	0	0	0	2
COSALA	CIENEGA, LA	2	1	1	0	2	0	0	0	0	0
COSALA	LLANO DE LA CARRERA	97	39	58	67	30	0	0	0	0	0
COSALA	GUAMUCHIL, EL	6	5	1	0	6	0	0	0	0	0
COSALA	MIMBRITOS, LOS	12	6	6	3	1	0	1	2	0	5
COSALA	LLANITOS, LOS (LOS LLANOS DEL REFUGIO)	14	8	6	4	0	0	0	10	0	0
CULIACAN	C.D.C. #1	483	324	159	98	12	3	17	156	188	9
CULIACAN	C.D.C. #2	610	361	249	161	1	5	8	96	288	51
CULIACAN	C.D.C. #3	520	342	178	107	5	2	18	114	244	30
CULIACAN	C.D.C. #4	610	356	254	164	2	3	12	165	214	50
CULIACAN	C.D.C. #5	430	298	132	129	0	3	18	117	113	50
CULIACAN	CULIACAN	8600	4017	4583	2076	6238	119	18	2	52	95
CULIACAN	CULIACAN ROSALES	211	104	107	149	62	0	0	0	0	0
CULIACAN	ESTACION ABUYA	66	28	38	11	48	0	0	0	0	7
CULIACAN	AGUA BLANCA	35	24	11	12	0	0	3	0	12	8
CULIACAN	AGUA CALIENTE DE LOS MONZON	45	23	22	31	14	0	0	0	0	0
CULIACAN	AGUAMITAS, LAS	8	7	1	1	0	0	0	4	3	0
CULIACAN	ALAMO, EL	33	18	15	0	31	0	0	0	0	2
CULIACAN	ALCOYONQUI	14	6	8	10	4	0	0	0	0	0
CULIACAN	ALGODONES DE IMALA	21	14	7	1	0	0	1	11	7	1
CULIACAN	SECCION ALHUATE	70	30	40	16	54	0	0	0	0	0
CULIACAN	AMATAN	7	6	1	0	0	0	1	3	1	2
CULIACAN	ANONA, LA	102	62	40	12	60	3	2	14	8	3
CULIACAN	ARENITAS, LAS	120	53	67	0	118	2	0	0	0	0
CULIACAN	ARROYO DE LA HIGUERA	23	4	19	0	23	0	0	0	0	0
CULIACAN	ARROYO GRANDE	21	7	14	0	21	0	0	0	0	0

CULIACAN	BAILA	49	37	12	9	0	2	3	17	10	8
CULIACAN	BAILITA	5	2	3	1	0	0	0	1	2	1
CULIACAN	BATEAS, 1 LAS	24	20	4	4	0	0	1	11	8	0
CULIACAN	BEBELAMAS, LAS	5	3	2	4	1	0	0	0	0	0
CULIACAN	CAMPO MORELIA	11	8	3	6	0	0	0	5	0	0
CULIACAN	CARRIZAL (EL CARRIZAL)	121	53	68	14	91	1	2	8	2	3
CULIACAN	CARRIZAL, EL	26	22	4	2	0	0	1	15	5	3
CULIACAN	CARRIZALEJO	80	43	37	11	69	0	0	0	0	0
CULIACAN	COLONIA EMANCIPACION	185	92	93	30	155	0	0	0	0	0
CULIACAN	COMPUERTA, LA (COMPUERTA DE QUILA)	14	7	7	6	1	0	2	1	1	3
CULIACAN	COSPITA	100	45	55	0	97	3	0	0	0	0
CULIACAN	COSTA RICA (MILLA DE COSTA RICA)	1097	492	605	14	1045	10	3	10	6	9
CULIACAN	CRUZ DEL DORADO, LA (CRUZ DE NAVITO)	44	24	20	17	10	0	4	3	3	7
CULIACAN	CUEVITAS, LAS	9	7	2	1	0	0	0	6	2	0
CULIACAN	EJIDO LOS BECOS (DURANGITO)	75	29	46	13	62	0	0	0	0	0
CULIACAN	ELDORADO	290	137	153	35	251	4	0	0	0	0
CULIACAN	ESPINAL, EL. (ESPINAL)	3	2	1	0	0	0	0	3	0	0
CULIACAN	ESTANCIA DE LOS BURGOS, LA. (LA ESTANCIA	23	7	16	5	18	0	0	0	0	0
CULIACAN	CAMPO EUREKA	32	19	13	16	1	0	0	2	8	5
CULIACAN	FLECHAS, LAS	16	9	7	10	6	0	0	0	0	0
CULIACAN	FLORES, LAS	22	9	13	17	5	0	0	0	0	0
CULIACAN	FRANCISCO VILLA	101	46	55	31	52	3	3	0	2	10
CULIACAN	GUAMUCHILERA, LA	42	16	26	9	25	0	0	0	6	2
CULIACAN	GUASIMAL, EL. (GUASIMAL)	7	3	4	3	1	0	1	2	0	0
CULIACAN	HIGUERAL (EL HIGUERAL)	27	18	9	8	2	3	1	0	0	13
CULIACAN	HIGUERITA, LA	72	45	27	4	1	1	6	9	31	20
CULIACAN	HIGUERAS, LAS	28	20	8	12	2	0	1	5	5	3
CULIACAN	HIGUERAS DE CULIACAN	34	19	15	0	34	0	0	0	0	0
CULIACAN	JACOLA	25	17	8	8	0	0	4	2	8	3
CULIACAN	JESUS MARIA	136	72	64	63	40	0	1	9	23	0
CULIACAN	JUNTA DE BAGRECITOS	40	28	12	0	40	0	0	0	0	0
CULIACAN	TULE, EL	11	6	5	0	11	0	0	0	0	0

CULIACAN	LAGUNA COLORADA, LA. (LAGUNA COLORADA)	104	50	54	0	104	0	0	0	0	0
CULIACAN	LAGUNA DE CANACHI (LAGUNA CANACHI)	193	82	111	21	171	1	0	0	0	0
CULIACAN	LAGUNA SECA, LA	18	8	10	7	0	0	0	6	2	3
CULIACAN	LIMON DE LOS RAMOS	128	60	68	16	100	2	0	2	5	3
CULIACAN	LIMON DE TELLAECHÉ	20	10	10	6	0	0	0	1	9	4
CULIACAN	LO DE BARTOLO	66	31	35	15	42	1	2	0	2	4
CULIACAN	LO DE DUARTE	5	3	2	0	0	0	1	1	2	1
CULIACAN	LOMA DE RODRIGUERA	324	130	194	0	318	6	0	0	0	0
CULIACAN	MANGUITO, EL	65	28	37	18	30	1	0	0	3	13
CULIACAN	MELADO, EL	6	2	4	2	0	0	0	2	1	1
CULIACAN	MELON, EL. (SAN ALEJANDRO)	276	139	137	44	230	2	0	0	0	0
CULIACAN	MEZQUITILLO (EJIDO)	149	75	74	29	120	0	0	0	0	0
CULIACAN	MEZQUITILLO LA CURVA	61	27	34	0	61	0	0	0	0	0
CULIACAN	MEZQUITITA	15	11	4	8	0	0	1	3	1	2
CULIACAN	MOJOLO	45	27	18	0	29	0	0	4	9	3
CULIACAN	MOLO VIEJO	40	22	18	1	26	0	4	8	1	0
CULIACAN	MONTE VERDE DE VILLA (MONTE VERDE)	34	28	6	8	0	0	5	18	2	1
CULIACAN	MORA, LA	37	8	29	0	37	0	0	0	0	0
CULIACAN	NARANJOS, LOS	10	10	0	2	0	0	1	3	3	1
CULIACAN	NAVITO	16	11	5	7	0	0	1	6	0	2
CULIACAN	NUEVO MUNDO	58	24	34	9	46	3	0	0	0	0
CULIACAN	PARAISO, EL	32	22	10	2	29	1	0	0	0	0
CULIACAN	PASO DEL NORTE	27	16	11	6	21	0	0	0	0	0
CULIACAN	PIEDRITAS, LAS	31	17	14	16	1	0	1	3	3	7
CULIACAN	PINOLE, EL. (PINOLE)	34	16	18	0	34	0	0	0	0	0
CULIACAN	PORVENIR, EL	30	15	15	18	0	0	3	6	3	0
CULIACAN	POZO, EL	172	90	82	35	127	0	3	1	2	4
CULIACAN	PRESITA, LA	6	4	2	1	0	0	1	0	2	2
CULIACAN	QUILA	234	120	114	196	37	0	1	0	0	0
CULIACAN	REALITO, EL	14	8	6	5	0	1	1	4	2	1
CULIACAN	REFORMA, LA	49	17	32	0	49	0	0	0	0	0
CULIACAN	RIO FLORIDO	22	15	7	9	0	0	1	7	2	3
CULIACAN	SALADO, 1 EL(SALADO)	116	72	44	54	23	1	4	3	21	10

CULIACAN	SANALONA	130	66	64	0	130	0	0	0	0	0
CULIACAN	SAN DIEGO	210	107	103	45	141	0	5	4	5	10
CULIACAN	SAN FRANCISCO	7	1	6	5	0	0	1	0	1	0
CULIACAN	SAN JOAQUIN	25	12	13	8	0	0	2	4	0	11
CULIACAN	SAN LORENZO	26	14	12	11	0	0	3	1	4	7
CULIACAN	SAN MANUEL	24	15	9	12	0	0	0	2	4	6
CULIACAN	SAN MANUEL DE AGUARUTO	27	21	6	5	0	0	8	6	3	5
CULIACAN	SAN ROMAN	13	9	4	4	0	0	0	1	7	1
CULIACAN	SINALOENSE, EL	150	76	74	30	90	1	4	2	9	14
CULIACAN	TABALA	147	70	77	23	123	1	0	0	0	0
CULIACAN	TACUICHAMONA	36	27	9	13	1	1	5	6	4	6
CULIACAN	TACHINOLPA	28	15	13	7	0	0	3	0	12	6
CULIACAN	TEPUCHE (EL TEPUCHE)	183	109	74	6	114	1	3	28	25	6
CULIACAN	TOMO	15	13	2	4	0	0	1	4	6	0
CULIACAN	TRES GOTAS DE AGUA	26	21	5	10	1	0	5	0	1	9
CULIACAN	VASITOS, LOS	59	28	31	19	40	0	0	0	0	0
CULIACAN	ADOLFO LOPEZ MATEOS (EL TAMARINDO)	170	79	91	0	170	0	0	0	0	0
CULIACAN	PALMAR, EL	14	11	3	2	0	0	1	5	3	3
CULIACAN	BOCA DE MOJOLO, LA	21	12	9	5	0	0	2	4	5	5
CULIACAN	BELLAVISTA	282	121	161	17	173	4	4	26	23	35
CULIACAN	HUIZACHES, LOS	23	11	12	6	17	0	0	0	0	0
CULIACAN	EJIDO EL QUINCE (EL QUINCITO)	33	14	19	7	25	0	0	0	1	0
CULIACAN	ARGENTINA DOS (LA ARGENTINA DOS)	163	86	77	42	91	2	4	15	9	0
CULIACAN	DURMIENTES, LOS	14	8	6	5	0	0	0	0	2	7
CULIACAN	VIZCAINO, EL. (VIZCAINO)	14	7	7	5	0	0	0	7	2	0
CULIACAN	QUEMADITO, EL. (QUEMADITO)	12	3	9	0	11	0	0	0	0	1
CULIACAN	BICHI DE ARRIBA	25	10	15	0	25	0	0	0	0	0
CULIACAN	COMANITO	63	36	27	18	27	0	3	5	5	5
CULIACAN	ABUYA Y CEUTA SEGUNDO (EJIDO ECHEVERRIA)	126	62	64	33	74	4	1	10	4	0
CULIACAN	HIGUERA DE BAILA	42	20	22	8	34	0	0	0	0	0
CULIACAN	CHIQUERITOS	24	12	12	10	1	0	2	0	5	6
CULIACAN	MOJONERA, LA	39	19	20	13	21	0	0	0	0	5

CULIACAN	NICOLAS BRAVO	16	7	9	4	1	0	0	0	4	7
CULIACAN	EJIDO LIBERTAD NUMERO DOS (PIRAMO VIEJO)	34	14	20	0	34	0	0	0	0	0
CULIACAN	LIBERTAD II	9	4	5	9	0	0	0	0	0	0
CULIACAN	TIERRA Y LIBERTAD NUMERO DOS	223	84	139	55	126	2	2	14	3	21
CULIACAN	MEZQUITILLO CHAPETEADO	23	12	11	15	8	0	0	0	0	0
CULIACAN	TALAYOTE, EL	40	24	16	7	25	0	1	6	1	0
CULIACAN	RANCHITO 2, EL (RANCHITO DE LOS BURGOS)	168	74	94	109	59	0	0	0	0	0
CULIACAN	CASA BLANCA	27	9	18	7	19	0	0	1	0	0
CULIACAN	EBANITOS, LOS	7	2	5	3	0	0	0	3	1	0
CULIACAN	HACIENDA LA ESPERANZA	46	10	36	1	45	0	0	0	0	0
CULIACAN	EL GUAYABO	38	26	12	0	38	0	0	0	0	0
CULIACAN	MELON	35	18	17	32	0	0	2	1	0	0
CULIACAN	NUEVO CANACHI	72	26	46	0	71	1	0	0	0	0
CULIACAN	SAN LORENZO NUEVO	21	10	11	2	19	0	0	0	0	0
CULIACAN	TIERRA Y LIBERTAD UNO	183	81	102	7	157	0	2	0	4	13
CULIACAN	HERMANOS FLORES MAGON	25	13	12	0	25	0	0	0	0	0
CULIACAN	TRES MARIAS	7	4	3	2	0	0	0	3	2	0
CULIACAN	AGUA AMARILLA	18	14	4	1	0	0	5	11	1	0
CULIACAN	EJIDO EL ALAMO	28	22	6	7	0	0	2	16	3	0
CULIACAN	AVION, EL	11	7	4	2	0	0	0	4	4	1
CULIACAN	BAGRECITOS (LOS SOLARES)	43	22	21	9	32	2	0	0	0	0
CULIACAN	CAMPO NUEVO	23	17	6	15	0	0	2	5	1	0
CULIACAN	CARBONERAS	17	15	2	5	0	0	2	4	3	3
CULIACAN	CUESTA, LA/CUESTA DE IMALA	20	17	3	3	0	0	4	10	3	0
CULIACAN	CHILLA	24	10	14	7	0	0	0	4	8	5
CULIACAN	CAMPO DIEZ	249	132	117	153	70	0	4	19	3	0
CULIACAN	ESTACION OBISPO	339	171	168	56	282	1	0	0	0	0
CULIACAN	FLORIDA, LA	44	22	22	10	22	0	1	8	3	0
CULIACAN	FLOR, LA	50	21	29	43	7	0	0	0	0	0
CULIACAN	GOBIERNO NUMERO DOS	93	38	55	14	76	3	0	0	0	0

CULIACAN	ATORON, EL	381	176	205	0	376	5	0	0	0	0
CULIACAN	HIGUERAS DE TACHINOLPA, LAS	11	9	2	2	0	1	3	5	0	0
CULIACAN	HIGUERA, LA/HIGUERAS DE JESUS MARIA	20	11	9	9	0	0	2	5	4	0
CULIACAN	HUINACAXTLE, EL	22	14	8	5	0	0	2	8	1	6
CULIACAN	ADOLFO LOPEZ MATEOS	275	113	162	0	272	3	0	0	0	0
CULIACAN	LOPEZ MATEOS (CASA BLANCA)	14	8	6	2	1	0	1	5	0	5
CULIACAN	MILPAS LAS 1	13	11	2	2	0	0	1	10	0	0
CULIACAN	MOJONERA, LA	24	15	9	10	1	0	2	7	4	0
CULIACAN	BACURIMI	36	31	5	2	0	0	0	22	9	3
CULIACAN	NORIA, LA	21	10	11	2	0	0	1	4	7	7
CULIACAN	PALMA, LA	33	17	16	0	33	0	0	0	0	0
CULIACAN	PALMITA, LA	36	25	11	9	0	0	1	7	12	7
CULIACAN	PANALTITA	12	11	1	3	0	0	3	3	2	1
CULIACAN	PITAHAYITA	16	10	6	13	3	0	0	0	0	0
CULIACAN	EJ REBECA 1	21	13	8	5	0	0	0	0	8	8
CULIACAN	PRIMERO DE MAYO (REBECA)	24	16	8	18	6	0	0	0	0	0
CULIACAN	QUINCE, EL (EL 15)	10	9	1	2	0	0	0	4	2	2
CULIACAN	RINCON DE ABUYA	2	1	1	0	0	0	0	1	0	1
CULIACAN	ESPERANZA, LA	41	22	19	30	4	0	1	6	0	0
CULIACAN	MEXICO DE ORIENTE	37	25	12	13	0	0	3	14	5	2
CULIACAN	EJIDO EL 30	138	70	68	7	107	1	2	15	6	0
CULIACAN	N.C.P.E. EL 30	43	19	24	34	9	0	0	0	0	0
CULIACAN	EMILIANO ZAPATA	34	16	18	10	0	1	3	4	3	13
CULIACAN	CAMPO CUBA	19	18	1	5	0	0	3	10	1	0
CULIACAN	ALTO, EL	8	5	3	0	0	0	0	0	4	4
CULIACAN	JUNTAS DE SAN IGNACIO	30	24	6	10	0	0	1	11	8	0
CULIACAN	SAN CAYETANO	26	20	6	5	0	0	2	15	4	0
CULIACAN	TRANQUITAS, LAS	10	5	5	1	0	0	1	0	4	4
CULIACAN	BEBELAMA	27	5	22	0	27	0	0	0	0	0
CULIACAN	VALLE ESCONDIDO	12	9	3	5	0	0	0	4	2	1
CULIACAN	LIBERTAD	39	17	22	28	2	1	1	4	3	0
CULIACAN	CAMPO CINCO Y MEDIO	162	87	75	18	143	1	0	0	0	0
CULIACAN	AGUARUTO	232	109	123	3	200	0	9	16	4	0

CULIACAN	EJIDO DIEGO VALADEZ	7	7	0	0	0	0	1	4	1	1
CULIACAN	SAN MIGUEL	4	2	2	1	0	0	0	1	2	0
CULIACAN	LOMA DE REDO	155	80	75	0	155	0	0	0	0	0
CULIACAN	QUEMADITO, EL	109	67	42	3	78	0	3	20	5	0
CULIACAN	ZALATE DE LOS IBARRA	30	12	18	1	28	1	0	0	0	0
CULIACAN	CAMPO REBECA	81	40	41	0	81	0	0	0	0	0
CULIACAN	GUASIMA, LA	16	9	7	1	0	0	3	0	9	3
CULIACAN	RANCHO LA HIGUERA	11	8	3	11	0	0	0	0	0	0
CULIACAN	7 GOTAS	2	2	0	0	0	0	0	0	2	0
CULIACAN	BRISAS, LAS	8	7	1	2	0	0	0	0	4	2
CULIACAN	BACHIGUALATO	720	228	492	1	717	2	0	0	0	0
CULIACAN	CHAM D JUAREZ/M VALDEZ	50	20	30	0	50	0	0	0	0	0
CULIACAN	CULIACANCITO	111	82	29	12	0	0	13	23	37	26
CULIACAN	PALOS BLANCOS	45	21	24	0	45	0	0	0	0	0
CULIACAN	HIGUERAS DE SANALONA/BACHIGUALAT	163	74	89	31	132	0	0	0	0	0
CULIACAN	CEDROS, LOS	233	114	119	0	231	2	0	0	0	0
CHOIX	CHOIX	3291	1852	1439	530	1421	28	194	427	486	205
CHOIX	AGUA CALIENTE DE BACA	27	10	17	0	26	1	0	0	0	0
CHOIX	AGUA CALIENTE GRANDE	19	7	12	8	11	0	0	0	0	0
CHOIX	AGUAJITO DEL BAJAHUI	26	14	12	0	26	0	0	0	0	0
CHOIX	AGUA ZARCA	17	2	15	0	17	0	0	0	0	0
CHOIX	BACA	60	18	42	0	60	0	0	0	0	0
CHOIX	BAJOSORI	150	59	91	24	123	3	0	0	0	0
CHOIX	CAJON DE CANCIO	44	9	35	0	44	0	0	0	0	0
CHOIX	CAJON DE LOS FELIX DE ARRIBA	17	7	10	0	17	0	0	0	0	0
CHOIX	POBLADO INDIGENA TARAHUMARA	21	18	3	6	0	1	3	10	1	0
CHOIX	COLEXIO, EL	25	8	17	0	25	0	0	0	0	0
CHOIX	DESCANSO, EL	16	5	11	0	16	0	0	0	0	0
CHOIX	ESTANCIA BAYMENA, LA. (LA ESTANCIA)	62	22	40	0	61	1	0	0	0	0
CHOIX	ANTONIO ROSALES/EL DISPARATE	9	5	4	0	9	0	0	0	0	0
CHOIX	GUADALUPE	74	35	39	1	71	0	0	0	1	1
CHOIX	GUAYABITO, EL	71	22	49	7	63	1	0	0	0	0

CHOIX	LORETILLO	22	11	11	0	21	1	0	0	0	0
CHOIX	MESA DE LOS TORRES (MESA LOS TORRES)	38	17	21	1	36	0	0	1	0	0
CHOIX	MEZQUITE CAIDO	33	7	26	0	32	1	0	0	0	0
CHOIX	NACIMIENTO, EL. (NACIMIENTO)	50	21	29	0	44	6	0	0	0	0
CHOIX	POTRERO DE CANCIO	47	16	31	3	44	0	0	0	0	0
CHOIX	POZOS, LOS	36	14	22	1	34	1	0	0	0	0
CHOIX	RANCHITO DE ISLAS	48	18	30	0	47	0	0	0	1	0
CHOIX	SAN JAVIER	148	61	87	9	137	2	0	0	0	0
CHOIX	SAN JOSE DE LOS PORTILLO	50	19	31	0	49	1	0	0	0	0
CHOIX	MESA DE SAN PANTALEON	48	18	30	0	46	2	0	0	0	0
CHOIX	SANTA ANA	71	25	46	0	69	1	0	0	0	1
CHOIX	SAUZ DE BACA, EL	6	3	3	0	6	0	0	0	0	0
CHOIX	SAUZ DE BAYMENA (SAUZ)	21	9	12	10	0	0	0	4	6	1
CHOIX	SAUZ DE BAYMENA, EL	70	30	40	0	68	2	0	0	0	0
CHOIX	TASAJERA, LA. (TASAJERAS)	65	12	53	0	64	1	0	0	0	0
CHOIX	TRIGO, EL	8	4	4	0	8	0	0	0	0	0
CHOIX	ULTIMO VADO	34	10	24	0	34	0	0	0	0	0
CHOIX	VADO, EL	27	9	18	0	27	0	0	0	0	0
CHOIX	VENICIA	28	3	25	0	28	0	0	0	0	0
CHOIX	ZAPOTE BAYMENA, EL. (EL ZAPOTE)	66	25	41	0	66	0	0	0	0	0
CHOIX	AGUA AMARILLA	1	1	0	0	0	0	0	1	0	0
CHOIX	AGUA CALIENTE GRANDE DE GASTELUM	223	89	134	0	113	0	1	1	102	6
CHOIX	AGUAJE, EL	6	6	0	0	0	0	1	1	2	2
CHOIX	RANCHO DE BAYMENA	19	7	12	0	19	0	0	0	0	0
CHOIX	REPARO, EL	21	9	12	0	21	0	0	0	0	0
CHOIX	MOCHIQUI, EL	30	6	24	0	30	0	0	0	0	0
CHOIX	SANTA ANA	57	32	25	22	3	0	4	6	22	0
CHOIX	TABUCAHUI	3	2	1	3	0	0	0	0	0	0
CHOIX	TECHOBAMPO DE LOS COTA	12	7	5	0	12	0	0	0	0	0
CHOIX	COLMENAS, LAS	8	1	7	0	7	1	0	0	0	0
ELOTA	CRUZ, LA	1888	936	952	460	1090	41	59	95	46	97

ELOTA	ABOCHO (ESTACION ABOCHO)	6	2	4	4	2	0	0	0	0	0
ELOTA	AGUAJE, EL	88	38	50	0	45	0	0	5	38	0
ELOTA	AGUA NUEVA	40	18	22	3	15	0	1	9	8	4
ELOTA	AGUA PEPE (AGUAPEPE)	38	19	19	0	38	0	0	0	0	0
ELOTA	ALTA ROSA/PIPILA II	121	75	46	19	47	1	0	35	19	0
ELOTA	BOLILLO, EL	60	31	29	0	58	2	0	0	0	0
ELOTA	BOSCOSO	115	49	66	17	98	0	0	0	0	0
ELOTA	CAIMANES II	100	45	55	0	95	5	0	0	0	0
ELOTA	CASAS GRANDES	71	49	22	7	24	1	3	22	11	3
ELOTA	CEUTA	99	45	54	60	12	0	0	2	17	8
ELOTA	CULIACAN (EJIDO CULIACAN)	123	53	70	20	101	2	0	0	0	0
ELOTA	ELOTA	211	108	103	0	167	0	0	14	30	0
ELOTA	EMILIANO ZAPATA	152	62	90	0	116	4	0	1	30	1
ELOTA	ESPINAL, EL	112	60	52	0	70	0	0	4	38	0
ELOTA	HIGUERA DE CULIACANCITO	28	15	13	3	25	0	0	0	0	0
ELOTA	HIGUERAS DE LOS LOPEZ	11	5	6	0	0	0	1	3	7	0
ELOTA	IBONIA	41	19	22	9	32	0	0	0	0	0
ELOTA	JAPUINO	45	33	12	3	20	1	1	14	6	0
ELOTA	LOMA DEL TECUYO	60	28	32	0	60	0	0	0	0	0
ELOTA	MECATES, LOS	13	5	8	3	10	0	0	0	0	0
ELOTA	PAREDON COLORADO	66	34	32	0	35	0	0	12	19	0
ELOTA	PORTEZUELO DE ARRIBA	26	16	10	6	20	0	0	0	0	0
ELOTA	POTRERILLOS DEL NOROTE	60	29	31	43	17	0	0	0	0	0
ELOTA	RINCON DE IBONIA	26	7	19	6	19	1	0	0	0	0
ELOTA	ROBLE, EL	146	75	71	24	85	0	1	2	33	1
ELOTA	SABINAL, EL	20	7	13	4	15	0	0	1	0	0
ELOTA	SALADO, EL	123	65	58	14	79	0	1	14	13	2
ELOTA	TANQUES	81	56	25	14	1	1	4	13	46	2
ELOTA	TINAS, LAS	29	16	13	6	23	0	0	0	0	0
ELOTA	VIDA CAMPESINA	94	37	57	16	78	0	0	0	0	0
ELOTA	TAYOLTITA	277	138	139	74	143	3	2	32	22	1
ELOTA	EJIDO 26 DE ENERO	55	26	29	20	17	1	0	4	13	0
ELOTA	DIFUNTOS, LOS	30	13	17	6	10	0	6	7	1	0

ELOTA	GRANJA DEL NOROTE	27	18	9	8	1	0	1	13	4	0
ELOTA	CASAS VIEJAS	98	58	40	1	70	1	1	6	9	10
ELOTA	BELLAVISTA	98	70	28	51	0	2	5	30	7	3
ELOTA	BENITO JUAREZ	54	33	21	12	40	2	0	0	0	0
ELOTA	LIMONCITO, EL	23	16	7	5	1	0	2	7	8	0
ELOTA	SALADITO (EL SALADITO)	190	74	116	1	189	0	0	0	0	0
ELOTA	ARROYITOS	64	34	30	0	1	0	1	2	57	3
ELOTA	SALTO GRANDE, EL	9	6	3	6	3	0	0	0	0	0
ELOTA	PAPALOTA, LA	4	3	1	0	0	0	0	2	2	0
ELOTA	PUEBLO NUEVO (NUEVO SOCOTITAN)	301	148	153	107	181	1	0	0	12	0
ELOTA	SAN JOSE DE CONITACA (NUEVO CONITACA)	43	28	15	0	0	0	0	2	41	0
ELOTA	LOS LEONES	11	6	5	5	0	0	0	5	1	0
ELOTA	E. FRUCTUOSO NUÑEZ CAMPANA (EL PERICAL)	5	4	1	0	0	0	2	1	2	0
ELOTA	SOLITO, EL	16	9	7	4	12	0	0	0	0	0
ELOTA	EL SALTO	18	8	10	0	18	0	0	0	0	0
ELOTA	ENSENADA (ENSENADA DE ELOTA)	49	28	21	1	0	0	1	11	36	0
ESCUINAPA	ESCUINAPA	3164	1672	1492	701	1788	35	51	136	264	189
ESCUINAPA	EJIDO DE LA CAMPANA NUMERO 1	195	91	104	49	144	1	1	0	0	0
ESCUINAPA	HACIENDA LA CAMPANA	8	6	2	0	8	0	0	0	0	0
ESCUINAPA	CELAYA	111	58	53	29	48	1	6	1	15	11
ESCUINAPA	CONCHA, LA. (LA CONCEPCION)	112	70	42	38	1	0	6	19	32	16
ESCUINAPA	COPALES	150	76	74	34	59	1	3	20	27	6
ESCUINAPA	CRISTO REY	133	73	60	57	27	0	4	21	14	10
ESCUINAPA	ISLA DEL BOSQUE	378	163	215	54	319	5	0	0	0	0
ESCUINAPA	OJO DE AGUA DE PALMILLAS	235	123	112	64	171	0	0	0	0	0
ESCUINAPA	PALMILLAS	121	70	51	53	9	1	7	18	22	11
ESCUINAPA	PALMITO DEL VERDE	227	124	103	33	146	3	6	15	17	7
ESCUINAPA	PILAS, LAS	22	13	9	0	21	1	0	0	0	0
ESCUINAPA	RINCON DEL VERDE (RINCON VERDE)	35	16	19	0	33	2	0	0	0	0
ESCUINAPA	TEACAPAN	399	202	197	105	183	1	13	19	48	30
ESCUINAPA	TECUALILLA	267	141	126	82	125	1	8	27	18	6

ESCUINAPA	LOMA, LA. (GABRIEL LEYVA SOLANO)	94	42	52	32	17	0	1	15	23	6
ESCUINAPA	TREBOL, EL	54	22	32	6	48	0	0	0	0	0
FUERTE, EL	FUERTE, EL	1283	610	673	221	936	33	5	25	49	14
FUERTE, EL	AGUA CALIENTITA	21	18	3	5	0	0	1	9	1	5
FUERTE, EL	AGUA DE LAS ARENAS	145	65	80	22	81	27	0	8	7	0
FUERTE, EL	ALISO, EL	38	22	16	0	32	6	0	0	0	0
FUERTE, EL	ALTILLO, EL	10	6	4	1	8	1	0	0	0	0
FUERTE, EL	AMOLES, LOS	9	8	1	1	0	0	0	3	2	3
FUERTE, EL	ARROYO DE LOS ARMENTA	50	24	26	6	43	1	0	0	0	0
FUERTE, EL	BACUSA DE ABAJO	19	13	6	2	0	0	0	6	5	6
FUERTE, EL	BACAPACO	15	7	8	0	15	0	0	0	0	0
FUERTE, EL	BAJADA DEL MONTE	131	63	68	8	103	3	0	1	6	10
FUERTE, EL	BAROTEN	80	30	50	0	68	12	0	0	0	0
FUERTE, EL	BOCA DE ARROYO	104	53	51	23	57	0	2	3	12	7
FUERTE, EL	BORABAMPO (CUESTA ALTA)	20	16	4	4	0	0	0	0	7	9
FUERTE, EL	BUENAVISTA DE MOCHICAHUI	50	27	23	13	37	0	0	0	0	0
FUERTE, EL	CABAÑILLAS, LAS	60	24	36	14	46	0	0	0	0	0
FUERTE, EL	CAJON DE LOS LUGO (CAJON DE LOS LUGOS)	10	5	5	0	10	0	0	0	0	0
FUERTE, EL	CAMAJOA	180	92	88	51	128	1	0	0	0	0
FUERTE, EL	CANUTILLO (EL CANUTILLO)	80	44	36	0	80	0	0	0	0	0
FUERTE, EL	CAPOMOS, LOS	100	50	50	0	100	0	0	0	0	0
FUERTE, EL	CARRERA, LA	89	45	44	11	65	0	0	0	10	3
FUERTE, EL	CARRICITO, EL	70	24	46	0	57	13	0	0	0	0
FUERTE, EL	CONSTANCIA	289	130	159	1	274	7	7	0	0	0
FUERTE, EL	CHARAY	250	105	145	1	247	2	0	0	0	0
FUERTE, EL	CHARCOS, LOS	18	13	5	3	0	0	0	8	7	0
FUERTE, EL	CHICURAL, EL	15	15	0	1	0	0	0	5	5	4
FUERTE, EL	CHINOBAMPO	63	42	21	32	17	0	0	5	7	2
FUERTE, EL	JUNTAS DE CHINOBAMPO	5	2	3	0	0	0	1	0	1	3
FUERTE, EL	CHINO DE LOS GOMEZ, EL	6	6	0	0	0	0	0	4	1	1
FUERTE, EL	CHINO DE LOS VAZQUEZ (CHINO VAZQUEZ)	2	2	0	1	0	0	0	1	0	0
FUERTE, EL	CHUNAS, LAS. (LA CHUNA)	22	9	13	18	4	0	0	0	0	0

FUERTE, EL	DIVISA, LA	12	9	3	1	0	0	1	0	5	5
FUERTE, EL	ESTACAS, LAS	70	30	40	0	70	0	0	0	0	0
FUERTE, EL	JAHUARA DOS (ADOLFO LOPEZ MATEOS)	382	163	219	37	308	15	2	7	5	8
FUERTE, EL	LAGUNA, LA	44	30	14	3	20	1	0	10	10	0
FUERTE, EL	LINEAS, LAS. (LA LINEA)	39	18	21	15	5	0	0	6	10	3
FUERTE, EL	LO DE VEGA	25	8	17	10	15	0	0	0	0	0
FUERTE, EL	LLANO DE LOS LOPEZ	15	4	11	12	3	0	0	0	0	0
FUERTE, EL	LLANO DE LOS SOTO	20	12	8	0	20	0	0	0	0	0
FUERTE, EL	REALITO DE LLANO DE LOS SOTO	23	14	9	3	10	0	0	3	3	4
FUERTE, EL	MAHONE, EL	45	25	20	8	32	5	0	0	0	0
FUERTE, EL	MEZQUITE, EL	10	8	2	1	0	0	2	3	4	0
FUERTE, EL	MISION, LA /MISION VIEJA	22	16	6	7	0	0	1	3	6	5
FUERTE, EL	MOCHICACHUI	243	97	146	7	213	3	2	8	5	5
FUERTE, EL	MONTOYA	10	3	7	1	8	1	0	0	0	0
FUERTE, EL	OCOLOME	22	15	7	1	0	1	0	6	10	4
FUERTE, EL	OJITOS, LOS	25	15	10	4	19	2	0	0	0	0
FUERTE, EL	PALMA, LA	40	18	22	35	5	0	0	0	0	0
FUERTE, EL	PARAJES, LOS	25	9	16	9	16	0	0	0	0	0
FUERTE, EL	POCHOTAL	60	35	25	57	3	0	0	0	0	0
FUERTE, EL	POTRERO DE LOS SOTO	20	14	6	0	20	0	0	0	0	0
FUERTE, EL	RINCON DE ALISO	23	11	12	8	5	0	1	0	4	5
FUERTE, EL	SACA DE AGUA	10	5	5	0	10	0	0	0	0	0
FUERTE, EL	SAN ANTONIO	26	10	16	7	0	0	2	7	10	0
FUERTE, EL	SAN BLAS	680	319	361	58	582	16	3	5	7	9
FUERTE, EL	SAN LAZARO	15	2	13	0	15	0	0	0	0	0
FUERTE, EL	SAN PEDRO	45	21	24	0	45	0	0	0	0	0
FUERTE, EL	SANTA ANA	10	7	3	1	0	0	0	4	4	1
FUERTE, EL	SANTA BLANCA	40	21	19	0	38	2	0	0	0	0
FUERTE, EL	SANTA LUCIA	34	17	17	15	6	0	0	0	9	4
FUERTE, EL	SANTA MARIA	51	34	17	13	26	0	1	1	4	6
FUERTE, EL	SIVIRIJOA (SIBIRIJOA)	55	30	25	2	36	2	2	5	2	6
FUERTE, EL	MACOYAHUI (EL SUFRAGIO)	30	18	12	18	12	0	0	0	0	0
FUERTE, EL	TASTES, LOS. (TAXTES)	150	68	82	2	147	1	0	0	0	0
FUERTE, EL	TEHUECO	57	31	26	29	7	0	2	2	12	5

FUERTE, EL	TEPEHUAJE, EL. (EL TEPEGUAJE)	35	14	21	12	22	1	0	0	0	0
FUERTE, EL	TERREROS, LOS	24	13	11	7	0	1	0	2	9	5
FUERTE, EL	TESILA	70	30	40	0	49	1	0	2	12	6
FUERTE, EL	TETAROBA	51	30	21	13	38	0	0	0	0	0
FUERTE, EL	TRES GARANTIAS, LAS. (TRES GARANTIAS)	188	104	84	2	156	4	5	16	5	0
FUERTE, EL	TUNITA, LA	17	10	7	2	0	0	2	1	2	10
FUERTE, EL	VIVAJAQUI	70	42	28	18	34	1	2	0	7	8
FUERTE, EL	ZAPOTE DE CHINOBAMPO	17	11	6	1	0	0	0	5	4	7
FUERTE, EL	ZOZORIQUE (ZOZORIQUE)	61	36	25	4	40	0	0	0	9	8
FUERTE, EL	PRODUCTO DE LA REVOLUCION	23	16	7	4	0	0	2	9	8	0
FUERTE, EL	JOAQUIN AMARO	15	9	6	1	14	0	0	0	0	0
FUERTE, EL	ESTACION CHARAY	23	9	14	0	23	0	0	0	0	0
FUERTE, EL	GENOVEVA, LA	100	52	48	1	98	1	0	0	0	0
FUERTE, EL	JUNTAS DE LOS ARROYOS, LAS	11	7	4	0	0	0	0	8	3	0
FUERTE, EL	MUSOS, LOS	23	15	8	0	10	0	0	8	3	2
FUERTE, EL	BALACACHI	8	4	4	1	0	0	0	0	7	0
FUERTE, EL	COCHINITOS, LOS	3	1	2	0	0	0	0	1	2	0
FUERTE, EL	CHOYA, LA	12	6	6	2	0	0	1	3	3	3
FUERTE, EL	FLORES, LAS	7	5	2	0	0	0	0	5	2	0
FUERTE, EL	LOMA LOS PATOS	20	13	7	1	0	0	2	6	3	8
FUERTE, EL	PRESA DE LOS VALDEZ	13	7	6	3	0	0	1	2	4	3
FUERTE, EL	CERRILLOS 2	15	11	4	2	0	0	1	7	2	3
FUERTE, EL	CERRILLOS 1	34	21	13	7	9	0	2	4	9	3
FUERTE, EL	BASOTEVE	32	18	14	10	22	0	0	0	0	0
FUERTE, EL	CAPILLA, LA	86	43	43	8	58	2	1	1	9	7
FUERTE, EL	CAMPO CUATRO	11	9	2	11	0	0	0	0	0	0
FUERTE, EL	CAMPO NO.4	17	7	10	2	15	0	0	0	0	0
FUERTE, EL	ALHUATE, EL	26	21	5	5	0	1	2	7	4	7
FUERTE, EL	DIQUE #6	21	14	7	1	0	0	1	8	6	5
FUERTE, EL	DIQUE 2	5	5	0	1	0	0	1	2	1	0
FUERTE, EL	CUATRO MILPAS	125	56	69	0	123	2	0	0	0	0
FUERTE, EL	HIGUERAS DE LOS NATOCHES	32	13	19	12	5	2	1	3	7	2

FUERTE, EL	HOYANCO	45	16	29	7	38	0	0	0	0	0
FUERTE, EL	AMPLIACION LOS TORRES	30	16	14	30	0	0	0	0	0	0
FUERTE, EL	TORRES, LOS	150	78	72	0	146	4	0	0	0	0
FUERTE, EL	JAHUARA PRIMERO (LOS LEYVA)	40	19	21	0	40	0	0	0	0	0
FUERTE, EL	KILOMETRO DIECINUEVE	112	54	58	25	55	1	0	8	13	10
FUERTE, EL	KILOMETRO VEINTISEIS (LAS PANGUITAS)	120	72	48	2	89	1	1	5	13	9
FUERTE, EL	ESTACION VEGA	44	27	17	17	9	1	2	7	6	2
FUERTE, EL	PACHECO, LOS	21	11	10	2	0	0	1	3	13	2
FUERTE, EL	PARNASO, EL	23	14	9	2	0	0	2	12	6	1
FUERTE, EL	RANCHITO 1,EL	22	11	11	13	0	0	0	1	7	1
FUERTE, EL	RANCHITO, EL	30	11	19	25	5	0	0	0	0	0
FUERTE, EL	SAN FELIPE NUEVO	15	11	4	0	0	0	1	8	5	1
FUERTE, EL	EJIDO EMILIANO ZAPATA	15	8	7	0	15	0	0	0	0	0
FUERTE, EL	MUSOS MARGEN DERECHA, LOS	38	19	19	7	12	0	1	5	10	3
FUERTE, EL	TOROQUE VIEJO, EL /TEROQUE	171	76	95	11	158	2	0	0	0	0
FUERTE, EL	PINO SUAREZ	11	6	5	2	0	0	1	7	0	1
FUERTE, EL	LADRILLERA, LA	39	26	13	16	3	0	4	11	3	2
FUERTE, EL	CUESTA ALTA	15	10	5	4	1	0	0	0	7	3
FUERTE, EL	REPARO, EL	9	5	4	0	0	0	0	8	1	0
FUERTE, EL	BUENAVISTA DE SAN BLAS	40	18	22	0	38	2	0	0	0	0
FUERTE, EL	CURVA, LA	26	15	11	6	0	0	1	2	13	4
FUERTE, EL	SUFRAGIO	118	63	55	4	113	1	0	0	0	0
FUERTE, EL	CAMPO ESPERANZA	200	92	108	0	198	2	0	0	0	0
FUERTE, EL	MEZQUITAL DEL LLANO DE LOS SO, EL	7	2	5	2	5	0	0	0	0	0
FUERTE, EL	CRUZ PINTA	34	16	18	33	1	0	0	0	0	0
FUERTE, EL	LAZARO CARDENAS	20	12	8	0	20	0	0	0	0	0
FUERTE, EL	GALERA, LA	40	21	19	12	28	0	0	0	0	0
FUERTE, EL	JIQUILPAN II	17	10	7	4	0	0	0	3	10	0
FUERTE, EL	CAHUINAHUA	15	10	5	2	12	1	0	0	0	0
FUERTE, EL	MOJONERA, LA	17	8	9	1	0	0	0	0	8	8
FUERTE, EL	16 DE SEPTIEMBRE	21	14	7	0	0	0	1	7	13	0
FUERTE, EL	MAQUICOBA I	3	3	0	0	0	0	0	0	0	3

FUERTE, EL	ARROCERRA, LA	128	64	64	1	116	11	0	0	0	0
FUERTE, EL	CHIRIPA	14	12	2	4	0	0	0	5	3	2
FUERTE, EL	SABINITO, EL	17	11	6	0	0	0	3	9	2	3
FUERTE, EL	SIVAJAHUI (SIBAJAHUI)	97	43	54	5	73	0	1	1	9	8
FUERTE, EL	TETAMBOCA	36	17	19	0	8	0	2	4	7	15
FUERTE, EL	BOMBA, LA	15	8	7	12	3	0	0	0	0	0
FUERTE, EL	CIRUELITAS, LAS	3	2	1	0	0	0	0	0	2	1
FUERTE, EL	MAQUICOBA II	11	8	3	0	0	0	1	5	5	0
FUERTE, EL	AGUA CALIENTITA (AGUA CALIENTE)	56	22	34	12	44	0	0	0	0	0
FUERTE, EL	CALLEJONES, LOS	5	2	3	2	0	0	0	2	1	0
FUERTE, EL	EMILIANO ZAPATA	15	15	0	1	0	0	1	9	4	0
FUERTE, EL	JOSE MARIA PINO SUAREZ	15	9	6	4	11	0	0	0	0	0
FUERTE, EL	CUESTA BLANCA	17	15	2	2	2	0	0	0	5	8
FUERTE, EL	CRUCE DE HORNILLOS	11	9	2	0	0	0	0	6	5	0
GUASAVE	GUASAVE	2527	1257	1270	531	1441	30	80	214	124	107
GUASAVE	RUIZ CORTINEZ 2	330	148	182	152	132	1	6	17	10	12
GUASAVE	ALAMITO Y CAIMANERO (ALAMITO CAIMANERA)	35	18	17	0	35	0	0	0	0	0
GUASAVE	AMERICAS, LAS	70	34	36	20	50	0	0	0	0	0
GUASAVE	AMOLE, EL	50	23	27	0	50	0	0	0	0	0
GUASAVE	ESTACION BAMOA (CAMPO WILSON)	332	167	165	56	229	0	3	27	17	0
GUASAVE	BAMOA (BAMOA PUEBLO)	214	113	101	0	214	0	0	0	0	0
GUASAVE	BEBELAMA, LA. (BEBELAMA)	55	23	32	0	54	0	1	0	0	0
GUASAVE	BRECHA, LA	150	93	57	28	97	0	2	15	8	0
GUASAVE	BRISAS, LAS (EMILIANO ZAPATA)	30	22	8	6	0	0	4	11	9	0
GUASAVE	BUENAVISTA	134	47	87	18	112	4	0	0	0	0
GUASAVE	BUEN RETIRO	110	49	61	22	88	0	0	0	0	0
GUASAVE	BURRION, EL	60	24	36	0	60	0	0	0	0	0
GUASAVE	CERRO CABEZON, EL. (CERRO CABEZON)	71	36	35	0	71	0	0	0	0	0
GUASAVE	CAIMANERO	54	26	28	29	25	0	0	0	0	0
GUASAVE	CALLEJONES DE TAMAZULA	56	31	25	26	5	0	5	9	5	6
GUASAVE	CALLEJONES DE GUASAVITO	200	94	106	59	141	0	0	0	0	0

GUASAVE	CAÑADAS NUMERO UNO, LAS	21	16	5	0	0	0	4	14	3	0
GUASAVE	ESTACION CAPOMAS	101	49	52	32	69	0	0	0	0	0
GUASAVE	CASA BLANCA	101	63	38	0	77	0	2	17	5	0
GUASAVE	AGUA BLANCA (CINCO DE MAYO)	61	35	26	3	32	0	2	9	9	6
GUASAVE	POBLADO 5 DE MAYO	37	32	5	8	0	0	6	12	7	4
GUASAVE	COFRADIA (COFRADIA DE TAMAZULA)	80	33	47	19	61	0	0	0	0	0
GUASAVE	COREREPE Y EL GALLO	124	72	52	59	27	0	7	17	11	3
GUASAVE	GALLO E HIDALGO, EL	55	31	24	29	12	0	2	1	6	5
GUASAVE	CRUZ BLANCA	91	49	42	5	66	0	5	6	4	5
GUASAVE	CUBILETE NUMERO UNO (EL CUBILETE)	81	31	50	1	78	2	0	0	0	0
GUASAVE	CUESTONA, LA	33	23	10	8	0	1	3	10	8	3
GUASAVE	CHINO DE LOS LOPEZ	40	22	18	0	39	1	0	0	0	0
GUASAVE	AMPLIACION CHUPARROSA	43	29	14	15	3	0	5	12	5	3
GUASAVE	CHUPARROSA, LA	29	23	6	8	0	0	1	11	5	4
GUASAVE	DORADO NUMERO UNO, EL	39	26	13	11	5	0	2	12	6	3
GUASAVE	ENTRADA, LA. (EL POBLADO)	28	21	7	3	0	0	2	3	10	10
GUASAVE	ESCALERA, LA	28	16	12	11	0	0	4	5	5	3
GUASAVE	FLOR DE MAYO	54	32	22	0	35	0	3	6	6	4
GUASAVE	HIGUERAS, LAS (FLORES)	58	29	29	4	54	0	0	0	0	0
GUASAVE	GABRIEL LEYVA SOLANO (LEYVA SOLANO)	358	177	181	0	322	1	3	4	17	11
GUASAVE	LIC BENITO JUAREZ	80	25	55	0	80	0	0	0	0	0
GUASAVE	GAMBINO	85	47	38	0	60	0	2	13	8	2
GUASAVE	GAMBINO 2	20	13	7	6	0	0	2	5	5	2
GUASAVE	GENERAL JUAN JOSE RIOS (JUAN JOSE RIOS)	226	122	104	18	152	0	3	0	11	42
GUASAVE	HORNOS NO. 1, LOS (SALSIPUEDES)	28	13	15	18	10	0	0	0	0	0
GUASAVE	JUNTITAS, LAS	65	41	24	10	55	0	0	0	0	0
GUASAVE	LEON FONSECA (ESTACION VERDURA)	130	70	60	8	90	1	1	20	10	0
GUASAVE	MEZQUITAL, EL	34	20	14	8	9	0	1	14	1	1
GUASAVE	MIGUEL ALEMAN	61	33	28	0	61	0	0	0	0	0
GUASAVE	MORAS, LAS	195	93	102	8	166	0	1	15	0	5

GUASAVE	MORITAS DEL AGUA BLANCA, LAS	21	16	5	3	0	1	3	5	6	3
GUASAVE	NIO (EL NIO)	189	88	101	65	91	0	4	0	18	11
GUASAVE	ORBA (INFIERNITO)	75	32	43	0	75	0	0	0	0	0
GUASAVE	ORBA BAMOA	25	16	9	7	0	0	3	4	2	9
GUASAVE	PALOS BLANCOS (SAN JOSE DE PALOS BLANCOS)	50	30	20	0	50	0	0	0	0	0
GUASAVE	PALOS VERDES	95	49	46	27	68	0	0	0	0	0
GUASAVE	PARRITAS, LAS. (PARRITAS)	100	49	51	39	43	1	1	5	10	1
GUASAVE	PICHIHUILA, LA	90	37	53	14	76	0	0	0	0	0
GUASAVE	PITAHAYAL, EL. (PITAHAYAL)	70	28	42	0	70	0	0	0	0	0
GUASAVE	PITAHAYITAS (PITAHAYITOS)	31	18	13	0	29	2	0	0	0	0
GUASAVE	POCHOTE, EL. (POCHOTE)	44	15	29	0	44	0	0	0	0	0
GUASAVE	PORTUGUES DE GALVEZ	118	49	69	22	96	0	0	0	0	0
GUASAVE	SABINILLA, LA	25	21	4	11	0	0	1	5	8	0
GUASAVE	PROGRESO, EL	88	42	46	16	72	0	0	0	0	0
GUASAVE	PUEBLO VIEJO	28	17	11	1	0	0	0	1	14	12
GUASAVE	QUEMAZONES, LAS	95	50	45	5	61	1	3	16	5	4
GUASAVE	RANCHITO DE CASTRO	26	16	10	5	1	0	3	4	5	8
GUASAVE	RANCHITO DE ZAVALA	93	47	46	17	75	1	0	0	0	0
GUASAVE	SABINO, EL	45	14	31	0	45	0	0	0	0	0
GUASAVE	SACRIFICIO, EL	73	36	37	21	52	0	0	0	0	0
GUASAVE	SAN ANTONIO	129	62	67	23	86	0	4	10	1	5
GUASAVE	SAN FERNANDITO	9	8	1	1	0	0	1	6	0	1
GUASAVE	SAN FERNANDO	37	23	14	0	37	0	0	0	0	0
GUASAVE	SAN JOSE DE LA BRECHA	50	25	25	0	50	0	0	0	0	0
GUASAVE	SAN PEDRO (SAN PEDRO GUASAVE)	98	50	48	40	25	2	8	5	6	12
GUASAVE	SAN RAFAEL	137	68	69	43	88	0	3	2	0	1
GUASAVE	SANTA ELENA	8	5	3	0	0	0	1	3	3	1
GUASAVE	TAMAZULA	229	146	83	56	111	0	9	20	11	22
GUASAVE	TORUNO, EL	71	48	23	13	34	0	5	6	7	6
GUASAVE	TRINIDAD, LA	77	47	30	4	50	0	8	5	2	8
GUASAVE	ANGELES DEL TRIUNFO, LOS	133	62	71	1	132	0	0	0	0	0
GUASAVE	UTATAVE (MAUTILLOS)	81	54	27	0	54	1	8	11	6	1

GUASAVE	ZOPILOTE, 1 EL	91	38	53	22	66	3	0	0	0	0
GUASAVE	HUITUSSI Y ANEXOS, EL (EL HUITUSITO)	93	34	59	16	52	2	5	2	6	10
GUASAVE	VICENTE GUERRERO	52	18	34	0	52	0	0	0	0	0
GUASAVE	RANCHITO DE CAIMANERO	28	17	11	5	23	0	0	0	0	0
GUASAVE	JESUS MARIA	93	56	37	13	58	0	4	8	4	6
GUASAVE	VARAL, EL	75	29	46	0	75	0	0	0	0	0
GUASAVE	CRUCECITAS, LAS	55	30	25	19	15	0	2	0	8	11
GUASAVE	HORNOS NUMERO DOS, LOS. (HORNOS NO. DOS)	47	25	22	0	47	0	0	0	0	0
GUASAVE	TIERRA Y LIBERTAD	90	40	50	0	90	0	0	0	0	0
GUASAVE	SERRANITO (EL SERRANITO)	60	30	30	14	46	0	0	0	0	0
GUASAVE	CAMPESINO, EL	28	13	15	20	8	0	0	0	0	0
GUASAVE	COMPUERTAS	20	15	5	6	0	0	3	5	3	3
GUASAVE	MEZQUITON, EL	15	12	3	2	0	0	2	9	0	2
GUASAVE	CALIFORNIA	26	14	12	16	10	0	0	0	0	0
GUASAVE	JAVIER ROJO GOMEZ	45	10	35	0	45	0	0	0	0	0
GUASAVE	CAMPO BORQUEZ	61	29	32	11	41	0	2	3	1	3
GUASAVE	SAN FRANCISCO DE CAPOMOS	39	16	23	6	32	1	0	0	0	0
GUASAVE	FIGUEROA	103	46	57	20	83	0	0	0	0	0
GUASAVE	MIGUEL HIDALGO	20	9	11	0	20	0	0	0	0	0
GUASAVE	TERAHUITO	73	42	31	1	72	0	0	0	0	0
GUASAVE	ACEITUNA	32	27	5	2	0	0	3	14	9	4
GUASAVE	AGUA ESCONDIDA	62	32	30	0	62	0	0	0	0	0
GUASAVE	PALOS BLANCOS	104	49	55	40	64	0	0	0	0	0
GUASAVE	CRUZ, LA	16	11	5	0	0	0	1	8	3	4
GUASAVE	MARCOL	15	10	5	15	0	0	0	0	0	0
GUASAVE	MAXIMILIANO R LOPEZ	31	13	18	18	13	0	0	0	0	0
GUASAVE	SAN SEBASTIAN NUMERO DOS	114	52	62	0	113	1	0	0	0	0
GUASAVE	TAJITO, EL	77	34	43	0	77	0	0	0	0	0
GUASAVE	AGUA BLANCONA	18	15	3	2	0	0	6	7	3	0
GUASAVE	CAMPO JITO	14	11	3	1	0	0	6	6	1	0
GUASAVE	EJIDO EL TECOMATE	44	13	31	0	44	0	0	0	0	0
GUASAVE	PILAS DE TAMAZULA, LAS	23	21	2	1	0	0	3	13	5	1

GUASAVE	PLAN DEL RIO	19	13	6	1	4	0	1	0	4	9
GUASAVE	COLONIA 24 DE FEBRERO	32	27	5	1	0	0	6	7	15	3
GUASAVE	NOROTILLOS	86	37	49	24	62	0	0	0	0	0
GUASAVE	ISLETA (ISLETA DEL RETIRO)	13	6	7	0	0	0	0	13	0	0
GUASAVE	CIEN, LA	26	21	5	5	0	0	2	12	5	2
GUASAVE	SERRANO, EL	38	19	19	20	18	0	0	0	0	0
GUASAVE	CHOIPA (LA CHOIPA)	36	15	21	9	27	0	0	0	0	0
GUASAVE	CHOROHUI	27	26	1	1	0	0	2	18	4	2
GUASAVE	SAN JOSE DE GUAYPARIME	71	43	28	9	43	1	2	8	4	4
GUASAVE	PITAHAYAS, LA	11	10	1	1	0	0	4	2	4	0
GUASAVE	SAN JOACHIN	30	26	4	6	0	1	4	7	5	7
GUASAVE	GUASAVITO /MOJOLO	100	51	49	0	100	0	0	0	0	0
GUASAVE	NINGUNO, EL	18	14	4	0	0	0	4	11	3	0
GUASAVE	PLAYAS, LAS (LA PALMA)	38	19	19	0	38	0	0	0	0	0
GUASAVE	SAN MARCIAL	28	8	20	0	28	0	0	0	0	0
GUASAVE	OCORO/GUASAVE	50	16	34	0	50	0	0	0	0	0
GUASAVE	GENERAL EMILIANO ZAPATA	130	71	59	5	100	0	0	20	4	1
GUASAVE	GUAMUCHILERA, LA	37	24	13	18	1	0	5	7	2	4
GUASAVE	BATAMOTE	177	103	74	11	38	10	22	19	24	53
GUASAVE	GALLO DE LIMON, EL	70	33	37	0	70	0	0	0	0	0
GUASAVE	VALLE CAMPESTRE	80	41	39	0	80	0	0	0	0	0
MAZATLAN	MAZATLAN	6082	2930	3152	606	4897	179	27	52	236	85
MAZATLAN	AGUAJE DE COSTILLA	18	15	3	5	0	0	1	10	2	0
MAZATLAN	AMOLE DEL QUELITE, EL. (EL AMOLE)	34	19	15	1	16	0	4	10	3	0
MAZATLAN	BAJIO, EL	21	14	7	7	0	0	0	5	6	3
MAZATLAN	BARRON	117	66	51	33	60	8	1	4	10	1
MAZATLAN	CAMACHO. (LOS CAMACHO)	64	38	26	5	38	2	0	10	7	2
MAZATLAN	COFRADIA DE LEYVA SOLANO (COFRADIA)	43	27	16	17	9	0	2	4	10	1
MAZATLAN	CULEBRA, LA	10	8	2	2	1	0	1	4	2	0
MAZATLAN	CHILILLO, EL	37	27	10	3	15	0	2	5	10	2
MAZATLAN	ESCAMILLAS	76	41	35	6	50	1	0	6	10	3
MAZATLAN	ESPINAL, EL	20	11	9	7	0	0	0	6	4	3

MAZATLAN	HABAL, EL	74	42	32	21	20	0	1	10	18	4
MAZATLAN	JUANTILLOS	27	18	9	6	0	0	0	11	8	2
MAZATLAN	LLANITOS, LOS	19	12	7	2	0	0	3	6	7	1
MAZATLAN	LOMAS DEL GUAYABO	40	23	17	0	39	1	0	0	0	0
MAZATLAN	MARMOL DE SALCIDO (MARMOL)	71	38	33	14	28	2	1	7	13	6
MAZATLAN	MIRAVALLS (MIRAVALLE)	22	14	8	3	0	0	0	8	11	
MAZATLAN	MORAL, EL	22	17	5	5	2	1	1	5	4	4
MAZATLAN	NORIA DE SAN ANTONIO, LA (LA NORIA)	105	64	41	8	50	1	3	7	29	7
MAZATLAN	PICHILINGUE	47	34	13	9	24	0	2	1	9	2
MAZATLAN	PLACER, EL	30	21	9	10	1	0	4	4	6	5
MAZATLAN	PORRAS	20	14	6	0	0	0	0	4	12	4
MAZATLAN	POTRERO DE CARRAZCO, EL	92	55	37	16	58	1	2	6	6	3
MAZATLAN	POZOLE, EL	15	9	6	9	6	0	0	0	0	0
MAZATLAN	POZOLE, EL	18	15	3	5	0	0	1	4	7	1
MAZATLAN	PUENTE DEL QUELITE (PUENTE EL QUELITE)	22	16	6	5	0	0	0	5	12	
MAZATLAN	PUERTA DE CANOAS (PUERTA DE CANOA)	24	23	1	6	0	0	1	6	9	2
MAZATLAN	PUERTA DE SAN MARCOS	54	25	29	7	29	0	0	8	7	3
MAZATLAN	QUELITE, EL	30	24	6	8	0	0	1	7	13	1
MAZATLAN	QUEMADO, EL	101	51	50	11	51	10	4	6	12	7
MAZATLAN	RECODO, EL	81	50	31	8	49	1	0	7	15	1
MAZATLAN	RECREO, EL	23	14	9	6	0	0	0	4	12	1
MAZATLAN	ROBLE, EL	75	43	32	7	50	0	3	8	7	0
MAZATLAN	SALTO, EL	19	11	8	7	0	0	1	5	5	1
MAZATLAN	SAN FRANCISQUITO	66	36	30	8	39	1	0	1	11	6
MAZATLAN	SAN MARCOS	50	23	27	0	50	0	0	0	0	0
MAZATLAN	SANTA FE	150	73	77	0	149	1	0	0	0	0
MAZATLAN	SIQUEIROS (SIQUEIROS)	32	21	11	8	0	0	1	9	12	2
MAZATLAN	TECOMATE DE SIQUEIROS, EL	65	27	38	18	31	1	0	1	11	3
MAZATLAN	TELCOYONQUI (TELCOYONGUI)	20	16	4	1	1	0	0	5	9	4
MAZATLAN	TINAJAS, LAS	24	17	7	1	0	0	1	7	10	5
MAZATLAN	URRACA, LA. (LA URRACA VIEJA)	28	14	14	0	27	0	0	0	0	1

MAZATLAN	VAINILLO DE VILLA UNION	23	15	8	7	2	0	1	2	9	2
MAZATLAN	VERANOS	44	21	23	8	22	2	1	6	2	3
MAZATLAN	VILLA UNION	629	305	324	135	466	4	2	11	7	4
MAZATLAN	SABILA, LA	35	16	19	0	35	0	0	0	0	0
MAZATLAN	ZACATE, EL	20	15	5	2	0	0	0	10	5	3
MAZATLAN	ZAPOTE, EL	36	17	19	0	36	0	0	0	0	0
MAZATLAN	URRACA NUEVA, LA	19	13	6	7	0	0	0	4	8	0
MAZATLAN	COPALES, LOS	23	16	7	6	0	0	1	6	7	3
MAZATLAN	TUNA, LA	23	13	10	9	0	0	1	4	8	1
MAZATLAN	HIGUERAS DEL CONCHI, LAS	123	51	72	26	85	0	1	4	7	0
MAZATLAN	LLORON, EL	6	6	0	0	0	0	0	3	3	0
MAZATLAN	HABALITO DEL TUBO, EL	71	32	39	4	50	0	1	7	7	2
MAZATLAN	CHICURA DE LA NORIA	28	18	10	4	0	0	0	11	11	2
MAZATLAN	PUEBLO NUEVO	80	37	43	0	80	0	0	0	0	0
MAZATLAN	WALAMO, EL	111	62	49	34	61	0	1	3	9	3
MAZATLAN	ZAPOTES, LOS	23	14	9	6	1	0	1	0	11	4
MAZATLAN	ZAPOTE DEL CASTILLO	43	29	14	23	7	0	3	1	5	4
MAZATLAN	AMAPA, LA	40	18	22	0	40	0	0	0	0	0
MAZATLAN	CEDROS, LOS	10	9	1	0	0	0	0	7	2	1
MAZATLAN	LOMA ALTA (LOMA ALTA DE LOS ZATARAIN)	9	7	2	0	0	1	0	4	3	1
MAZATLAN	GUAMUCHIL	23	17	6	1	0	0	5	11	1	5
MAZATLAN	VAINILLO, EL	18	11	7	1	0	0	1	8	6	2
MAZATLAN	GAVILANES, LOS	13	11	2	0	0	0	1	5	5	2
MAZATLAN	GUAYABO, EL	47	24	23	6	25	0	0	7	9	0
MAZATLAN	TECOMATE DE LA NORIA, EL	35	26	9	5	0	0	1	15	7	7
MAZATLAN	CHAMIZAL, EL	5	4	1	1	0	0	0	4	0	0
MAZATLAN	ESTACION MODESTO	6	5	1	0	0	0	1	3	1	1
MAZATLAN	ISLA DE LA PIEDRA	104	59	45	11	59	2	2	16	10	4
MAZATLAN	VENADILLO 1 (EL VENADILLO)	130	70	60	20	109	1	0	0	0	0
MAZATLAN	VILLA VERDE	90	50	40	0	90	0	0	0	0	0
MOCORITO	MOCORITO	1030	603	427	194	466	9	49	142	133	37
MOCORITO	AGUAJE DE PERICOS, EL	83	47	36	22	35	1	3	7	12	3
MOCORITO	AGUA SALADA/EL DIQUE	46	30	16	9	24	0	2	5	3	3

MOCORITO	ALHUECITO (ALHUEYCITO)	25	12	13	6	19	0	0	0	0	0
MOCORITO	BACAMACARI	12	7	5	0	0	0	0	4	8	0
MOCORITO	BECAL, EL	32	18	14	0	10	0	1	7	12	2
MOCORITO	BEQUILLOS	13	5	8	0	13	0	0	0	0	0
MOCORITO	BOCA DE ARROYO	73	41	32	16	41	1	0	4	9	2
MOCORITO	BUEYECITO, EL	10	8	2	0	0	0	1	5	4	0
MOCORITO	CAHUINAHUATO	15	7	8	0	15	0	0	0	0	0
MOCORITO	CAIMANERO	135	75	60	6	100	0	0	5	19	5
MOCORITO	CALERA, LA	20	4	16	0	20	0	0	0	0	0
MOCORITO	EJIDO CALOMATO (CALOMATILLO)	76	41	35	19	57	0	0	0	0	0
MOCORITO	CAMPANILLA, LA	15	10	5	0	0	0	2	5	8	0
MOCORITO	CANUTILLOS	10	6	4	2	8	0	0	0	0	0
MOCORITO	CAPIRATO	80	40	40	2	55	0	3	2	11	7
MOCORITO	CAPULE, EL (RETES)	20	8	12	3	0	0	4	2	9	2
MOCORITO	CARRIZO, EL	10	3	7	0	10	0	0	0	0	0
MOCORITO	CERRO AGUDO	132	65	67	22	76	1	0	4	17	12
MOCORITO	COFRADIA DE CAPIRATO	25	18	7	8	0	0	4	3	4	6
MOCORITO	CORRAL QUEMADO	49	24	25	3	25	1	1	9	6	4
MOCORITO	COLONIA EL ROSARIO(CHAYO)	14	9	5	0	0	0	1	2	8	3
MOCORITO	ROSARIO (EL ROSARIO)	20	10	10	0	20	0	0	0	0	0
MOCORITO	CHINAL, EL	49	22	27	21	15	1	1	7	4	0
MOCORITO	CHINOS, LOS	30	17	13	5	25	0	0	0	0	0
MOCORITO	ROSA MORADA	76	41	35	15	39	0	0	10	11	1
MOCORITO	GALLO, EL	21	12	9	5	16	0	0	0	0	0
MOCORITO	GUADARE (EL GUADARE)	28	20	8	2	0	0	1	8	16	1
MOCORITO	GUAMUCHILERA	108	56	52	1	107	0	0	0	0	0
MOCORITO	GUAMUCHILERA 2DA.	20	12	8	1	0	0	3	0	14	2
MOCORITO	GUASIMAL,EL	32	18	14	1	10	0	2	0	13	6
MOCORITO	HIGUERA CAIDA (LA HIGUERA CAIDA)	10	7	3	0	10	0	0	0	0	0
MOCORITO	HIGUERA DE LOS VEGA	201	106	95	38	127	1	2	0	23	10
MOCORITO	HUERTA, LA 1	14	6	8	8	6	0	0	0	0	0
MOCORITO	JOYA DE LOS LOPEZ	55	37	18	2	31	0	1	11	6	4
MOCORITO	JUAN ESCUTIA / LAS JUNTAS	94	48	46	15	60	1	2	6	6	4

MOCORITO	LADRILLERA (LA LADRILLERA)	18	12	6	0	0	0	3	5	8	2
MOCORITO	LETREROS, LOS	12	8	4	0	12	0	0	0	0	0
MOCORITO	LIMON, EL	11	4	7	0	10	1	0	0	0	0
MOCORITO	LO DE FELIX	27	10	17	0	15	0	1	7	4	0
MOCORITO	LO DE GABRIEL	13	7	6	8	5	0	0	0	0	0
MOCORITO	LOMAS BLANCAS	65	33	32	11	33	0	3	9	6	3
MOCORITO	MAJADA DE ABAJO	55	25	30	0	54	0	1	0	0	0
MOCORITO	MANCHON, EL	44	21	23	11	32	1	0	0	0	0
MOCORITO	MELCHOR OCAMPO	101	56	45	42	19	0	7	7	24	2
MOCORITO	MEZQUITE, EL	131	65	66	20	90	0	0	0	17	4
MOCORITO	MEZQUITE GORDO EL	25	18	7	0	0	1	1	9	9	5
MOCORITO	MILPAS VIEJAS	20	16	4	1	0	0	0	10	7	2
MOCORITO	MISION, LA	53	30	23	12	21	0	0	4	15	1
MOCORITO	NANCHE, LA	5	3	2	0	0	0	1	1	3	0
MOCORITO	NORIA DE ABAJO (LA NORIA DE ABAJO)	43	23	20	8	14	0	0	5	10	6
MOCORITO	NORIA DE ARRIBA (LA NORIA DE ARRIBA)	22	14	8	1	14	0	1	3	3	0
MOCORITO	CONSTANCIO RODRIGUEZ (LA OTRA BANDA)	71	39	32	7	38	0	3	13	7	3
MOCORITO	PALMAR DE LOS LEAL (EL PALMAR DE LOS LEAL)	57	33	24	15	23	0	0	3	16	
MOCORITO	PALMARITO DE LA SIERRA	14	6	8	0	11	0	0	0	0	3
MOCORITO	PALMARITO MINERAL	55	25	30	8	22	0	1	12	12	0
MOCORITO	PALO DE ASTA	42	25	17	8	19	0	2	5	7	1
MOCORITO	PERICOS	644	351	293	143	358	5	18	38	50	32
MOCORITO	PIEDRAS BLANCAS	10	6	4	0	0	0	0	2	8	0
MOCORITO	POCHOTE, EL	26	14	12	3	7	1	0	5	10	0
MOCORITO	POTRERILLOS (POTRERILLO)	25	15	10	0	10	0	1	8	5	1
MOCORITO	POTRERO DE LOS GASTELUM	45	22	23	6	22	2	0	4	8	3
MOCORITO	POTRERO DE LOS GUERRERO	27	17	10	9	6	0	0	7	4	1
MOCORITO	POTRERO DE LOS SANCHEZ (ESTACION TECHA)	195	105	90	9	127	1	4	23	26	5
MOCORITO	PROGRESO, EL (JALON)	70	44	26	10	60	0	0	0	0	0

MOCORITO	RANCHO VIEJO	115	62	53	2	112	1	0	0	0	0
MOCORITO	RECODO, EL	10	8	2	0	0	0	1	4	4	1
MOCORITO	RECOVECO	160	86	74	5	125	0	3	13	9	5
MOCORITO	ESTACION RETES	55	27	28	7	29	0	2	4	11	2
MOCORITO	SABANITO, EL. (EL SABINITO)	20	8	12	0	20	0	0	0	0	0
MOCORITO	SALTO, EL	20	11	9	0	20	0	0	0	0	0
MOCORITO	SAN BENITO	87	44	43	15	43	0	2	14	12	1
MOCORITO	SANTA ROSALIA	20	11	9	0	20	0	0	0	0	0
MOCORITO	SAUCE DE LOS GAMEZ	15	8	7	0	15	0	0	0	0	0
MOCORITO	SAUCE DE ARRIBA, EL	4	4	0	0	0	0	0	2	2	0
MOCORITO	TAHONAS, LAS	58	34	24	7	36	0	1	9	3	2
MOCORITO	TEPANTITA	37	20	17	2	25	0	0	4	6	0
MOCORITO	TERRERO DE LOS PACHECO(TERRERO DE LA SIERRA)	57	30	27	13	44	0	0	0	0	0
MOCORITO	TIERRITAS BLANCAS	20	15	5	2	0	0	0	5	10	3
MOCORITO	TULE, EL	27	9	18	4	23	0	0	0	0	0
MOCORITO	VAINILLA, LA	15	8	7	0	15	0	0	0	0	0
MOCORITO	VALLE DE LEYVA SOLANO, EL. (EL VALLE)	178	92	86	21	123	1	0	2	26	5
MOCORITO	VIRGEN, LA	10	4	6	6	4	0	0	0	0	0
MOCORITO	ZAPOTE DE LOS GASTELUM	20	10	10	4	0	0	0	5	9	2
MOCORITO	ZAPOTE DE LOS MOYA (EL ZAPOTE DE LOS M.)	15	6	9	0	15	0	0	0	0	0
MOCORITO	ZAPOTILLO (EL ZAPOTILLO)	95	49	46	14	62	1	2	4	9	3
MOCORITO	ALTOS DE JALISCO LOS	20	14	6	0	1	0	1	7	8	3
MOCORITO	CALOMATO VIEJO	10	8	2	0	0	0	1	3	4	2
MOCORITO	POTRERO DE LOS PERDICES, EL	11	4	7	0	11	0	0	0	0	0
MOCORITO	COFRADIA DE SOTO (COFRADIA DE LOS SOTO)	66	28	38	13	37	0	1	3	10	2
MOCORITO	LA BEBELAMA	7	5	2	0	0	0	1	2	2	2
MOCORITO	CASCADA, LA	20	10	10	0	20	0	0	0	0	0
MOCORITO	HUERTA, LA	30	12	18	0	30	0	0	0	0	0
MOCORITO	JUNTAS, LAS	44	23	21	3	20	0	1	8	9	3
MOCORITO	LOMA REDONDA	11	5	6	0	11	0	0	0	0	0

MOCORITO	MILPAS, LAS (LAS MILPAS DE LOS GONZALEZ)	21	17	4	0	0	0	3	8	10	0
MOCORITO	COMANITO (SANTIAGO COMANITO)	30	20	10	0	0	0	2	7	18	3
MOCORITO	TASAJERA, LA	32	20	12	0	17	0	0	8	6	1
MOCORITO	TECOMATE/JALON 2	50	29	21	13	22	0	1	9	3	2
MOCORITO	LAGUNA DE LOS BOJORQUEZ, LA	22	11	11	7	15	0	0	0	0	0
MOCORITO	MECATITA	15	10	5	0	0	0	0	7	7	1
MOCORITO	AGUAPEPE DE LOS GALLARDO	15	11	4	0	0	1	1	4	8	1
MOCORITO	MAZATE DE LOS LOPEZ	18	11	7	0	0	0	2	8	7	1
MOCORITO	NUMERO TRES, EL	6	4	2	0	0	0	1	3	1	1
MOCORITO	RODEO, EL	10	8	2	0	0	0	0	4	5	1
MOCORITO	TANCOTE, EL. (TANCOTE)	15	11	4	0	0	0	1	3	9	2
MOCORITO	BATAMOTITA	10	6	4	0	0	0	0	5	4	1
MOCORITO	TOBORA	5	3	2	0	0	0	1	2	1	1
MOCORITO	TULE DE ARRIBA, EL. (EL TULE ALTO)	12	8	4	0	0	0	0	6	4	2
MOCORITO	SAN JORGE	20	12	8	0	0	0	1	11	8	0
MOCORITO	DIQUE MARIQUITA	23	15	8	5	0	0	1	9	6	2
MOCORITO	AGUAMITAS	25	16	9	11	0	3	2	1	4	4
MOCORITO	ANGELES, LOS	10	8	2	0	0	0	0	4	2	4
ROSARIO	ROSARIO	795	430	365	206	381	0	20	90	98	0
ROSARIO	ROSARIO, EL	38	20	18	3	9	5	4	3	3	11
ROSARIO	CAJON VERDE	91	46	45	12	52	2	2	2	13	8
ROSARIO	COPALES	65	38	27	5	40	0	2	7	9	2
ROSARIO	CORRAL DE PIEDRA (CORRAL DE PIEDRAS)	28	12	16	0	0	0	3	17	8	0
ROSARIO	CRUZ DE PEDREGOZA (LA CRUZ PEDREGOZA)	27	19	8	4	0	0	2	0	15	6
ROSARIO	CHELE (EL CHELE)	45	24	21	0	43	2	0	0	0	0
ROSARIO	CHILILLOS	74	48	26	22	14	1	6	17	9	5
ROSARIO	DURANGUITO	16	8	8	0	0	0	2	0	9	5
ROSARIO	GREGORIO VAZQUEZ MORENO (SAN JOACHIN)	58	36	22	1	45	2	2	0	3	5
ROSARIO	GUASIMA, LA	80	50	30	4	46	0	8	13	6	3
ROSARIO	HABITAS, LAS	30	15	15	0	26	4	0	0	0	0
ROSARIO	HIGUERAS, LAS. (HIGUERAS)	88	46	42	19	44	4	1	1	11	8

ROSARIO	JALPAN SEGUNDO (JALPA)	15	8	7	8	7	0	0	0	0	0
ROSARIO	JUMATE	6	2	4	1	0	0	0	1	2	2
ROSARIO	LAGUNA DE BELTRANES	84	44	40	1	55	0	1	7	11	9
ROSARIO	LOMA DEL ZORRILLO	59	23	36	2	41	0	2	0	7	7
ROSARIO	MALOYA	20	9	11	0	20	0	0	0	0	0
ROSARIO	MATATAN	196	108	88	27	112	0	5	13	27	12
ROSARIO	MONTEALTO (MONTE ALTO)	34	18	16	0	20	1	0	3	4	6
ROSARIO	NIEBLAS	67	42	25	10	36	3	2	11	3	2
ROSARIO	OJITOS	66	35	31	10	35	0	2	6	8	5
ROSARIO	PALMARITO	10	9	1	0	0	0	2	4	4	0
ROSARIO	POZOS, LOS	75	45	30	11	64	0	0	0	0	0
ROSARIO	PALOS BLANCOS	23	11	12	5	18	0	0	0	0	0
ROSARIO	PLOMOSAS	75	46	29	9	33	0	4	17	9	3
ROSARIO	LO DE PONCE (PONCE)	70	43	27	10	38	2	0	0	11	9
ROSARIO	POTRERILLOS	69	41	28	13	0	2	1	11	19	23
ROSARIO	POZOLE, EL	133	71	62	3	66	0	0	19	24	21
ROSARIO	RASTRA, LA /COLOMOS	60	28	32	0	60	0	0	0	0	0
ROSARIO	RECODO, EL	24	16	8	1	0	0	0	10	13	0
ROSARIO	REFORMA, LA. (REFORMA)	30	14	16	0	30	0	0	0	0	0
ROSARIO	RINCON DE HIGUERAS	39	26	13	14	6	0	2	10	5	2
ROSARIO	ESTACION ROSARIO	37	22	15	7	16	0	1	4	6	3
ROSARIO	SANTA MARIA (SANTA MARIA DE GRACIA)	61	35	26	8	25	0	3	15	7	3
ROSARIO	TABLON NUMERO DOS (EL TABLON DOS)	60	33	27	9	21	4	1	2	14	9
ROSARIO	TABLON NUMERO UNO (CRUCES CUATAS)	97	64	33	23	55	0	2	5	9	3
ROSARIO	HACIENDA DEL TAMARINDO (TAMARINDO)	65	29	36	4	61	0	0	0	0	0
ROSARIO	TEBAIRA, LA	25	17	8	2	0	0	2	15	6	0
ROSARIO	TECOMATILLO	7	5	2	0	0	0	1	4	2	0
ROSARIO	ZOPILOTE, EL	24	17	7	3	1	0	0	4	10	6
ROSARIO	AZAFRAN, EL MOLINO	15	7	8	0	15	0	0	0	0	0
ROSARIO	CAJON OJO DE AGUA NUMERO DOS	183	99	84	18	116	0	2	14	15	18
ROSARIO	CEBOLLITAS, LAS. (CEBOLLITAS)	8	7	1	2	0	0	0	5	1	0

ROSARIO	LLANO DE LA PALMA	11	11	0	0	0	0	2	5	3	1
ROSARIO	SAN MARCOS OTATITAN	11	7	4	0	0	0	2	5	3	1
ROSARIO	POTRERO DE ASTENGO, EL. (P. DE ASTENGO)	9	5	4	0	0	0	0	3	6	0
ROSARIO	TEMPISQUE (EL TEMPISQUE)	3	2	1	0	0	0	0	1	2	0
ROSARIO	CHAMETLA	96	53	43	12	45	1	0	0	21	17
ROSARIO	AGUA ZARCA	1	1	0	0	0	0	0	1	0	0
ROSARIO	CIRUELO, EL	2	2	0	0	0	0	0	1	1	0
ROSARIO	MATADERO	75	32	43	12	60	3	0	0	0	0
ROSARIO	OJO DE AGUA DE OSUNA	15	6	9	2	13	0	0	0	0	0
ROSARIO	OTATES, LOS	65	36	29	9	38	2	4	3	5	4
ROSARIO	PIÑAS	6	3	3	1	0	0	2	1	1	1
ROSARIO	PORTEZUELO, EL	24	9	15	2	11	0	0	3	5	3
ROSARIO	AGUA CALIENTE DE LOS PANALES	30	15	15	0	26	4	0	0	0	0
ROSARIO	AGUA VERDE	187	106	81	39	59	0	5	9	40	35
ROSARIO	ANGARILLA, LA	9	5	4	0	0	0	0	5	3	1
ROSARIO	APODERADO	131	77	54	15	75	0	3	0	20	18
ROSARIO	ARRAYANES, LOS	9	6	3	0	0	0	0	2	6	1
ROSARIO	CACALOTAN	70	34	36	10	60	0	0	0	0	0
ROSARIO	EMILIANO ZAPATA	64	37	27	8	34	1	8	7	4	2
ROSARIO	GARZAS, LAS (FCO. VILLA)	60	27	33	14	36	0	0	0	5	5
ROSARIO	LIMONCITO, EL	7	5	2	3	0	0	1	3	0	0
ROSARIO	TABLON VIEJO	45	20	25	0	21	24	0	0	0	0
ROSARIO	VAINILLO, EL	6	2	4	1	0	0	0	2	3	0
ROSARIO	POZO LABRADO	35	17	18	0	35	0	0	0	0	0
ROSARIO	ALACRANES, LOS	6	2	4	2	1	0	0	1	2	0
ROSARIO	TEODORO BELTRAN (LA HACIENDA)	68	43	25	6	40	0	3	10	5	4
ROSARIO	GUAMULCHITITA	6	4	2	0	0	0	1	1	4	0
ROSARIO	PICACHITOS	10	0	10	0	0	0	0	5	2	3
ROSARIO	TEPEHUAJE, EL	13	10	3	1	0	0	3	7	2	0
ROSARIO	BUENA VISTA (BUENAVISTA)	25	21	4	0	0	0	5	16	4	0
ROSARIO	TUNA DEL YAUCO,LA	3	3	0	0	0	0	0	2	1	0
ROSARIO	CIMARRON, EL	2	2	0	1	0	0	1	0	0	0
ROSARIO	CANOA, LA	4	3	1	0	0	0	0	3	1	0

ROSARIO	LAS NEGRAS	16	8	8	0	13	3	0	0	0	0
ROSARIO	PILAS DE ESTANCIA	9	6	3	0	0	0	1	7	1	0
SALVADOR ALVARADO	GUAMUCHIL	2923	1528	1395	959	1299	38	64	232	230	101
SALVADOR ALVARADO	SALVADOR ALVARADO	98	60	38	24	71	0	0	3	0	0
SALVADOR ALVARADO	ALAMO DE LOS MONTOYA	107	72	35	16	42	0	6	35	8	0
SALVADOR ALVARADO	EJIDO 27 DE NOVIEMBRE	39	23	16	4	35	0	0	0	0	0
SALVADOR ALVARADO	BUENAVISTA	34	13	21	0	34	0	0	0	0	0
SALVADOR ALVARADO	CABEZAS, LAS	61	48	13	9	2	0	2	32	15	1
SALVADOR ALVARADO	CACALOTITA	50	22	28	7	20	0	3	13	6	1
SALVADOR ALVARADO	CAITIME	39	19	20	1	38	0	0	0	0	0
SALVADOR ALVARADO	CARRICITOS	20	10	10	0	0	0	3	11	6	0
SALVADOR ALVARADO	CERRO BOLA	20	16	4	0	0	0	2	9	9	0
SALVADOR ALVARADO	CIENEGA DE CASAL	57	30	27	22	35	0	0	0	0	0
SALVADOR ALVARADO	CHINOS, LOS	24	13	11	5	19	0	0	0	0	0
SALVADOR ALVARADO	GABRIEL LEYVA VELAZQUEZ (LA ESCALERA)	40	18	22	0	39	1	0	0	0	0
SALVADOR ALVARADO	GATO DE LOS GALLARDO	5	4	1	0	0	0	0	3	2	0
SALVADOR ALVARADO	MAUTO, EL. (MAUTO)	26	21	5	0	0	0	3	13	10	0
SALVADOR ALVARADO	CAMPO PENJAMO (PENJAMO)	23	12	11	4	19	0	0	0	0	0
SALVADOR ALVARADO	COL. QUINCE DE SEPTIEMBRE	71	41	30	2	28	1	2	23	14	1
SALVADOR ALVARADO	RODOLFO SANCHEZ TABOADA (LAS LAGUNITAS)	28	12	16	0	27	1	0	0	0	0
SALVADOR ALVARADO	SALITRE, EL	116	66	50	12	61	1	11	18	10	3
SALVADOR ALVARADO	TABALLAL II	20	10	10	15	5	0	0	0	0	0
SALVADOR ALVARADO	TABALLAL, EL	108	66	42	11	40	0	6	31	17	3
SALVADOR ALVARADO	V BENITO JUAREZ/TAMAZULA II/	651	377	274	204	143	0	9	130	135	30

SALVADOR ALVARADO	TASAJERA, LA. (TASAJERA)	16	12	4	0	0	0	3	8	5	0
SALVADOR ALVARADO	TERRERO DE LOS GUERRERO	40	16	24	0	7	0	0	15	18	0
SALVADOR ALVARADO	TERREROS	1	1	0	0	0	0	0	0	0	1
SALVADOR ALVARADO	TULTITA	25	9	16	17	8	0	0	0	0	0
SALVADOR ALVARADO	VEINTE DE NOVIEMBRE	92	43	49	3	35	0	3	36	13	2
SALVADOR ALVARADO	YACUCHITO	34	17	17	0	12	0	2	14	5	1
SALVADOR ALVARADO	DESCANSO, EL	20	12	8	0	0	0	2	11	7	0
SALVADOR ALVARADO	EMILIO ALVAREZ IBARRA (LAS GOLONDRINAS)	36	18	18	5	31	0	0	0	0	0
SALVADOR ALVARADO	LUCIO BLANCO	67	42	25	6	27	0	5	22	5	2
SALVADOR ALVARADO	SAN MARTIN	18	7	11	7	11	0	0	0	0	0
SALVADOR ALVARADO	TRES PALMAS (VENUSTIANO CARRANZA)	62	24	38	6	22	0	2	21	8	3
SALVADOR ALVARADO	GUSTAVO DIAZ ORDAZ	21	6	15	0	18	3	0	0	0	0
SALVADOR ALVARADO	TORO MANCHADO	35	18	17	5	8	0	1	12	9	0
SALVADOR ALVARADO	GUAYACAN	11	7	4	0	0	0	1	6	4	0
SALVADOR ALVARADO	GUAYACAN, EL	43	24	19	4	29	0	0	10	0	0
SALVADOR ALVARADO	GUAYACAN	4	3	1	2	0	0	0	0	2	0
SALVADOR ALVARADO	CRUZ BLANCA	71	41	30	13	58	0	0	0	0	0
SALVADOR ALVARADO	LAGUNA DE PALOS BLANCOS	19	17	2	0	0	0	2	12	5	0
SALVADOR ALVARADO	ARCHIRIS, LOS	30	9	21	17	13	0	0	0	0	0
SAN IGNACIO	SAN IGNACIO	1025	520	505	193	687	18	5	61	50	11
SAN IGNACIO	AJOYA	107	58	49	0	105	1	1	0	0	0
SAN IGNACIO	CABAZAN	59	46	13	7	0	0	0	6	21	25
SAN IGNACIO	CAJON DE PIAXTLA, EL	50	28	22	5	0	0	3	0	17	25
SAN IGNACIO	CAMINO REAL DE PIAXTLA	121	62	59	14	52	0	4	1	34	16
SAN IGNACIO	CARMEN, EL	43	27	16	3	0	0	1	13	21	5
SAN IGNACIO	CUALYOCOL (CUACOYOL)	14	8	6	0	0	0	0	4	10	0

SAN IGNACIO	COYOTITAN	317	187	130	72	125	1	7	42	57	13
SAN IGNACIO	CRUCERO DE PIAXTLA	92	56	36	5	44	1	3	23	14	2
SAN IGNACIO	CHACO, EL	34	25	9	5	0	0	3	11	14	1
SAN IGNACIO	DIMAS (ESTACION DIMAS)	630	354	276	103	359	2	52	35	49	30
SAN IGNACIO	DURANGUITO / DURANGUITO DE DIMAS	185	88	97	14	102	2	4	29	31	3
SAN IGNACIO	IXPALINO	114	64	50	15	57	1	1	11	26	3
SAN IGNACIO	LABOR, LA	178	91	87	24	101	1	0	21	26	5
SAN IGNACIO	LIMON DE LOS PERAZA	53	35	18	2	0	0	1	20	22	8
SAN IGNACIO	LODAZAL, EL	29	24	5	7	0	0	0	14	6	2
SAN IGNACIO	LO DE PONCE	56	25	31	0	56	0	0	0	0	0
SAN IGNACIO	TECOLOTE (TECOLOTE)	13	10	3	0	0	0	0	9	4	0
SAN IGNACIO	PIAXTLA DE ABAJO	308	176	132	79	143	0	9	26	42	9
SAN IGNACIO	PIAXTLA DE ARRIBA	191	95	96	20	98	1	6	35	26	5
SAN IGNACIO	POZOLE (ESTACION POZOLE)	36	22	14	0	1	1	4	20	9	1
SAN IGNACIO	SAN JAVIER	152	92	60	4	78	2	0	30	33	5
SAN IGNACIO	SAN JUAN	135	61	74	16	118	1	0	0	0	0
SAN IGNACIO	TULE, EL	69	39	30	0	69	0	0	0	0	0
SAN IGNACIO	HUMAYES, LOS	55	26	29	0	55	0	0	0	0	0
SAN IGNACIO	VELADERO, EL (EL VOLADERO)	16	12	4	4	0	0	0	6	4	2
SAN IGNACIO	BARRA DE PIAXTLA	72	32	40	16	0	0	1	23	25	7
SAN IGNACIO	BARRAS, LAS	147	74	73	0	146	1	0	0	0	0
SAN IGNACIO	TOYHUA Y ANEXOS	20	11	9	0	0	0	2	10	8	0
SAN IGNACIO	GUILLERMO PRIETO Y ANEXOS	13	5	8	1	0	0	0	5	6	1
SAN IGNACIO	LOMAS DEL MAR PIAXTLA (LA PLAYA)	40	27	13	15	0	0	4	16	5	0
SAN IGNACIO	LOMAS DEL PEDREGAL, LAS	57	45	12	12	0	0	4	32	7	2
SAN IGNACIO	CAMACHO DE ARRIBA	19	12	7	0	0	0	1	8	7	3
SINALOA	SINALOA DE LEYVA	539	263	276	114	394	19	12	0	0	0
SINALOA	ACEITUNA, LA	40	24	16	10	30	0	0	0	0	0
SINALOA	AGUA ESCONDIDA	51	36	15	10	2	2	5	7	14	11
SINALOA	ALAMITO, EL	80	40	40	0	80	0	0	0	0	0
SINALOA	BABURIA	167	79	88	29	138	0	0	0	0	0
SINALOA	CABRERA DE INZUNZA	32	16	16	0	32	0	0	0	0	0

SINALOA	CAIMAN MARGEN DERECHO	165	84	81	12	153	0	0	0	0	0
SINALOA	CARRIZALEJO	40	22	18	0	40	0	0	0	0	0
SINALOA	CASAS NUEVAS	50	25	25	38	12	0	0	0	0	0
SINALOA	CUBIRI DE LA CUESTA	124	53	71	24	99	0	1	0	0	0
SINALOA	CUBIRI DE LA LOMA	110	53	57	21	89	0	0	0	0	0
SINALOA	CUBIRI DE LA MAQUINA	87	50	37	20	1	1	3	19	31	12
SINALOA	CUBIRI DE PORTALES	295	149	146	67	227	1	0	0	0	0
SINALOA	SAN JOSE DE ALVARADO (SAN JOSE NUEVO)	50	19	31	0	50	0	0	0	0	0
SINALOA	HIRIPA (IRIPA)	36	27	9	8	0	0	5	3	15	5
SINALOA	LAS LAJAS	40	16	24	0	40	0	0	0	0	0
SINALOA	LOMA DE LOS LUGO	90	38	52	14	76	0	0	0	0	0
SINALOA	MARIPA	224	130	94	41	116	2	12	10	25	18
SINALOA	MARIPITA	213	117	96	50	97	0	2	29	31	4
SINALOA	MATAPAN	104	66	38	36	30	2	4	12	3	17
SINALOA	MELONES, LOS	50	21	29	12	37	1	0	0	0	0
SINALOA	NACAVEBA	212	129	83	30	100	0	7	25	39	11
SINALOA	OPOCHI (OROCHI)	327	188	139	97	155	0	7	24	44	0
SINALOA	CABRERA DE LIMONES	228	98	130	38	102	0	0	13	57	18
SINALOA	POROHUI (POROGUI)	86	37	49	1	85	0	0	0	0	0
SINALOA	PUEBLITO, EL (EL REALITO)	193	106	87	26	167	0	0	0	0	0
SINALOA	RUIZ CORTINEZ UNO (RUIZ CORTINES)	66	63	3	0	0	0	5	46	15	0
SINALOA	RUIZ CORTINES NUMERO TRES	255	107	148	0	255	0	0	0	0	0
SINALOA	SAN JOAQUIN (SAN JOAQUIN NUEVO)	150	68	82	0	150	0	0	0	0	0
SINALOA	TEPANTITA	130	61	69	19	110	1	0	0	0	0
SINALOA	TETAMECHE II/EJ.L SANCHEZ CELIS	290	150	140	0	289	1	0	0	0	0
SINALOA	TETAMECHE VIEJO (TETANECHÉ)	150	73	77	0	150	0	0	0	0	0
SINALOA	TEXCALAMA DE ABAJO	37	23	14	9	5	2	0	0	7	14
SINALOA	TORREON (CAMPO TORREON)	40	22	18	0	40	0	0	0	0	0
SINALOA	TRES REYES	50	24	26	0	50	0	0	0	0	0
SINALOA	TUNA, LA	42	23	19	0	41	1	0	0	0	0
SINALOA	ZAPOTE, EL	40	19	21	1	39	0	0	0	0	0

SINALOA	TOPOLOBAMPO (TOBOBAMPO)	198	99	99	31	165	2	0	0	0	0
SINALOA	GUAMUCHILERA, LA	50	25	25	0	49	1	0	0	0	0
SINALOA	CEFERINO PAREDES (EJ. ZEFERINO PAREDES)	45	26	19	0	45	0	0	0	0	0
SINALOA	SARABIA	114	48	66	16	98	0	0	0	0	0
SINALOA	BACURATO	40	18	22	0	40	0	0	0	0	0
SINALOA	HUACAPAS, LAS	28	22	6	0	2	0	1	0	14	11
SINALOA	AGUA FRIA	130	96	34	42	5	0	10	33	28	12
SINALOA	AGUA FRIA, 1	50	31	19	0	48	2	0	0	0	0
SINALOA	JOSE MARIA MORELOS Y PAVON	35	10	25	0	33	2	0	0	0	0
SINALOA	EST NARANJO	300	140	160	192	104	4	0	0	0	0
SINALOA	MATAPANCITO	39	23	16	3	6	1	0	6	6	17
SINALOA	CERRILLOS, LOS	25	16	9	0	6	0	1	5	6	7
SINALOA	CAMPO 6	65	37	28	0	65	0	0	0	0	0
SINALOA	GENARO ESTRADA	300	137	163	97	202	1	0	0	0	0
SINALOA	LLANO GRANDE	340	169	171	41	213	6	3	10	51	16
SINALOA	MEZQUITE ALTO	130	60	70	1	125	4	0	0	0	0
SINALOA	PLATANITO, EL	60	30	30	30	30	0	0	0	0	0
SINALOA	HIGUERITA, LA	40	24	16	0	40	0	0	0	0	0
SINALOA	ALFREDO V. BONFIL (SIETE EJIDOS)	160	82	78	28	130	2	0	0	0	0
SINALOA	CAIMAN, EL (MARGEN ISQUIERDO)	65	28	37	12	53	0	0	0	0	0
SINALOA	COYOTE, EL	158	82	76	25	132	1	0	0	0	0
SINALOA	CHOROGUI	127	91	36	48	1	2	10	16	37	13
SINALOA	BUENAVISTA	85	41	44	0	85	0	0	0	0	0
SINALOA	MAQUIPO	205	93	112	34	170	1	0	0	0	0
SINALOA	NARANJO SEGUNDO	127	78	49	8	61	4	9	12	16	17
SINALOA	PALOTAL, EL	50	26	24	0	50	0	0	0	0	0
SINALOA	LIC. BENITO JUAREZ (PAREDON BLANCO)	98	47	51	22	76	0	0	0	0	0
SINALOA	PLAYAS DE OPOCHI	60	36	24	0	60	0	0	0	0	0
SINALOA	PLAYITA DE CASILLAS	22	14	8	13	9	0	0	0	0	0
SINALOA	BACUBIRITO	371	209	162	63	219	3	13	31	34	8
SINALOA	EJIDO CONCENTRACION 5 DE FEBRERO	232	124	108	6	148	2	6	24	33	13
SINALOA	CASAS NUEVAS	100	54	46	0	99	1	0	0	0	0

SINALOA	AGUA BLANCA	102	52	50	21	81	0	0	0	0	0
SINALOA	COL. 6 DE MAYO	260	130	130	72	188	0	0	0	0	0
SINALOA	MASCAHUILOCHI	50	25	25	0	50	0	0	0	0	0
SINALOA	CABRERA DE BONES	45	20	25	0	45	0	0	0	0	0
SINALOA	PALMA, LA	40	21	19	0	40	0	0	0	0	0
SINALOA	SAN JOSE DE GRACIA	112	88	24	30	0	1	18	29	23	11
SINALOA	PLAYA SEGUNDA (EJIDO PLAYA SEGUNDA)	80	40	40	0	80	0	0	0	0	0
SINALOA	BURAGUI (BURAGUE)	103	70	33	36	37	1	2	23	4	0
SINALOA	MEZQUITILLO, EL	52	36	16	16	0	0	1	24	11	0
SINALOA	SANTA MAGDALENA	69	46	23	0	7	2	20	17	8	15
SINALOA	CUEVITA, LA	30	10	20	0	30	0	0	0	0	0
SINALOA	OCORONI	150	78	72	0	150	0	0	0	0	0
NAVOLATO	BELEM TORRES	15	6	9	15	0	0	0	0	0	0
NAVOLATO	NAVOLATO	762	370	392	114	386	15	23	30	103	91
NAVOLATO	AGUAMITAS, LAS	3	2	1	3	0	0	0	0	0	0
NAVOLATO	AGUAPEPITO	20	10	10	0	0	0	0	2	18	0
NAVOLATO	ALTATA	39	26	13	1	1	2	4	10	2	19
NAVOLATO	ARREDONDOS, LOS	66	31	35	1	47	6	1	2	5	4
NAVOLATO	BACHIGUALATILLO	17	10	7	14	1	0	0	0	1	1
NAVOLATO	BACHIMETO	162	69	93	20	107	3	0	6	25	1
NAVOLATO	BARICUETO 2 (BARICUETO)	18	7	11	12	0	0	0	1	3	2
NAVOLATO	BARIOMETO	9	5	4	0	0	0	0	0	6	3
NAVOLATO	BATALLON, EL. (BATALLON)	1	1	0	0	0	0	0	0	1	0
NAVOLATO	BLEDAL, EL. (BLEDAL)	30	13	17	14	8	0	0	3	3	2
NAVOLATO	BOCA, LA	5	5	0	0	0	0	2	2	1	0
NAVOLATO	BOLSON, EL	134	64	70	0	111	3	0	1	8	11
NAVOLATO	CAMPO CINCO HERMANOS (EMILIANO ZAPATA)	13	9	4	0	0	0	0	4	9	0
NAVOLATO	CASTILLO, EL	284	135	149	0	243	20	0	0	20	1
NAVOLATO	CINCO DE MAYO (EJIDO CINCO DE MAYO)	38	19	19	26	9	0	0	1	2	0
NAVOLATO	COFRADIA DE LA LOMA	12	9	3	1	0	0	0	0	8	3
NAVOLATO	COFRADIA DE LOS ROCHA (C. DE NAVOLATO)	5	1	4	1	0	0	0	0	2	2
NAVOLATO	DAUTILLOS	28	17	11	0	0	0	0	6	22	0

NAVOLATO	EZEQUIEL LEYVA	1	1	0	0	0	0	0	1	0	0
NAVOLATO	GUASIMA, LA. (LA GUASIMITA)	1	1	0	0	0	0	0	0	1	0
NAVOLATO	HIGUERITA, LA	32	16	16	0	29	0	0	0	3	0
NAVOLATO	BAINORITOS	1	0	1	0	0	0	0	0	1	0
NAVOLATO	JUAN ALDAMA (EL TIGRE)	372	193	179	13	317	4	0	0	21	17
NAVOLATO	LACO, EL. (LACO)	9	3	6	0	0	0	0	1	8	0
NAVOLATO	LIMONCITO, EL	138	64	74	31	97	1	0	3	3	3
NAVOLATO	LO DE REYES	125	68	57	1	119	0	0	1	2	2
NAVOLATO	MICHOACANA, LA. (COLONIA MICHOACANA)	12	8	4	3	1	0	1	0	6	3
NAVOLATO	SATAYA	67	32	35	56	0	0	1	4	5	1
NAVOLATO	OTAMETO	81	33	48	5	46	4	0	4	15	7
NAVOLATO	PIPIMA, LA	6	5	1	0	0	0	0	3	2	1
NAVOLATO	POCHOTES, LOS/COL MIGUEL HIDALGO	36	19	17	4	17	15	0	0	0	0
NAVOLATO	VILLA GRAL. ANGEL FLORES (LA PALMA)	468	284	184	22	152	18	28	106	104	38
NAVOLATO	RIO VIEJO	15	11	4	2	0	0	1	4	6	2
NAVOLATO	ROSA MORADA	19	8	11	3	14	0	0	0	1	1
NAVOLATO	SANTA FE	5	4	1	0	0	0	1	3	1	0
NAVOLATO	TANQUE, EL	1	0	1	0	0	0	0	0	0	1
NAVOLATO	TRANCAS, LAS	74	45	29	0	69	1	0	3	1	0
NAVOLATO	VERGEL, EL	304	141	163	2	296	4	1	1	0	0
NAVOLATO	POTRERO, EL (EL DE SATAYA)	20	13	7	0	0	0	3	5	10	2
NAVOLATO	VILLA MOROS (VILLAMORAS)	23	13	10	0	0	0	0	2	18	3
NAVOLATO	VUELTA, LA	11	2	9	11	0	0	0	0	0	0
NAVOLATO	YEBABITO	58	34	24	9	42	0	1	0	3	3
NAVOLATO	LAS AGUAMITAS	28	22	6	2	0	0	3	16	7	0
NAVOLATO	ALAMITOS, LOS	4	3	1	0	0	0	0	0	4	0
NAVOLATO	ANGELES, LOS	3	2	1	0	0	0	0	0	2	1
NAVOLATO	CONVENCION DE AGUASCALIENTES	45	21	24	28	15	0	0	0	2	0
NAVOLATO	SINALOA Y TOMATERA, LA	36	21	15	23	10	0	0	0	0	3
NAVOLATO	ALAMITOS, LOS	1	1	0	0	0	0	0	0	1	0
NAVOLATO	BUENOS AIRES	17	13	4	0	0	0	2	11	4	0

NAVOLATO	CABRERA, LA (LO DE CABRERA)	1	1	0	0	0	0	0	0	1	0
NAVOLATO	CAMPO BALBUENA	171	85	86	0	151	1	3	11	2	3
NAVOLATO	CAMPO EL CHAMIZAL	1	1	0	0	0	0	0	0	1	0
NAVOLATO	CAÑADA GUAMUCHILITO	13	9	4	3	10	0	0	0	0	0
NAVOLATO	GUAMUCHILITO	2	0	2	0	0	0	0	0	0	2
NAVOLATO	COFRADIA DE SAN PEDRO	27	12	15	8	0	1	0	0	0	18
NAVOLATO	CURVA, LA	13	10	3	0	0	0	0	6	6	1
NAVOLATO	GRAN CHINA, LA	1	1	0	0	0	0	0	0	0	1
NAVOLATO	MACARIO GAXIOLA (EL POBLADO)	12	3	9	7	5	0	0	0	0	0
NAVOLATO	MOLINO, EL (EL MOLINO DE SATAYA)	32	17	15	8	24	0	0	0	0	0
NAVOLATO	PORTUGES (EL CAMPITO)	15	5	10	1	0	0	0	2	11	1
NAVOLATO	PUNTES, LAS (GUADALUPE VICTORIA)	135	62	73	0	120	15	0	0	0	0
NAVOLATO	SINALOA, LA	7	5	2	1	0	0	0	3	3	0
NAVOLATO	TOBOLOTO	5	3	2	1	0	0	0	0	4	0
NAVOLATO	TAPACAL, EL	7	4	3	0	0	0	0	0	0	7
NAVOLATO	VILLA BENITO JUAREZ	1292	627	665	11	1124	18	1	0	38	100
NAVOLATO	IRAGUATO	36	15	21	1	35	0	0	0	0	0
NAVOLATO	TENERIA	4	3	1	0	0	0	0	3	1	0
NAVOLATO	COLONIA PRIMAVERA	4	3	1	1	0	0	0	1	2	0
NAVOLATO	PRIMAVERA, LA	82	34	48	12	65	1	0	3	1	0
NAVOLATO	LOS RIELES	1	0	1	0	0	0	0	0	1	0
NAVOLATO	LOMA DE NAVOLATO	1	0	1	1	0	0	0	0	0	0
NAVOLATO	BACHOCO	26	18	8	0	0	0	1	2	19	4
NAVOLATO	MONTE CALVARIO	6	2	4	2	0	0	0	2	2	0
NAVOLATO	CONSTITUYENTES DE SINALOA	5	4	1	0	0	0	0	3	2	0
NAVOLATO	COLONIA ENSENADA (TECOMATE)	62	26	36	0	62	0	0	0	0	0
NAVOLATO	CAIMANCITO VIEJO	177	82	95	13	156	7	1	0	0	0
NAVOLATO	BERLIN	60	33	27	2	48	1	3	4	2	0
NAVOLATO	SAN BLAS	7	6	1	0	0	0	0	6	1	0
NAVOLATO	CAMPO ROMERO	15	13	2	1	0	0	3	7	4	0
NAVOLATO	SAN PEDRO DE ROSALES	85	48	37	36	44	0	0	1	2	2

NAVOLATO	CAMPO VITAL (COFRADIA DE LA ESTANCIA NO. 2)	3	1	2	0	0	0	0	0	3	0
NAVOLATO	COL 5 DE FEBRERO	15	8	7	1	0	0	1	7	6	6
NAVOLATO	FIDEL VELAZQUEZ	28	25	3	0	0	0	1	21	6	0
NAVOLATO	ZANJON, EL	17	13	4	0	0	0	3	8	5	1
NAVOLATO	MONTE LARGO, EL	2	2	0	0	0	0	0	0	2	0
NAVOLATO	PARAISO, EL	5	3	2	0	0	0	1	2	2	0
NAVOLATO	LIMONTITA	5	3	2	1	0	0	0	2	2	0
NAVOLATO	TETUAN NUEVO, EL	1	0	1	0	0	0	0	0	1	0